

OBJEKTS

Rail Baltica Rīgas dzelzceļa tilta, uzbūruma un Rīgas Centrālās pasažieru stacijas kompleksās apbūves būvprojekta izstrāde un būvdarbi.
5. kārtā, Jaunā pārvada (P01) izbūve Rail Baltica 1435 mm platuma sliedžu ceļiem Lāčplēša ielā.

INFORMĀCIJA

Adrese:

Rīga, Turģeneva ielas un Dzirnavu ielas krustojums,
zemesgabala kadastra Nr. 0100 04/1 9008/
Rīga, Skrindu ielā bez adreses, pie Abrenes ielas,
zemesgabala kadastra Nr. 0100 04/0 0027

Zemes īpašnieks: Rīgas pilsētas pašvaldība

Koku cīršanas ierosinātājs: Pilsabiedrība "BERERIX",
reģistrācijas Nr. 44103125226; tālr. 67063700

PAMATJŪMUS

Rīgas domes Apstādījumu saglabāšanas komisijas 16.11.2020. sēdes
protokols Nr. 47, 1.2.5. §

KOKU CĪRŠANAS IEMESLS

Athlīstoši Rail Baltica Rīgas dzelzceļa tilta, uzbūruma un Rīgas Centrālās pasažieru stacijas kompleksās apbūves būvprojekta izstrādei un būvdarbiem:
5. kārtā - "Jaunā pārvada (P01) izbūve Rail Baltica 1435mm platuma sliedžu ceļiem Lāčplēša ielā", saistībā Turģeneva ielas un Dzirnavu ielas krustojuma pārbūvei un ar gājēju un velosaiņu izbūvi Skrindu ielas teritorijā paredzēts cirst:
1. Rīgā, Turģeneva ielas teritorijā, zemesgabala kadastra Nr.: 0100 04/1 9008, plānots cirst koku – 1 liepu ø 30 cm.
2. Rīgā, Skrindu ielas ielā bez adreses pie Abrenes ielas, zemesgabala kadastra Nr. 0100 04/0 0027, plānots cirst koku - 1 papeli ø 26/59/15/37 cm.

IESPĒJA IZTEIKT PRIEKŠLIKUMUS UN VIEDOKĻUS


Publiskā apspriešana notiek no 01.12.2020. līdz 14.12.2020.

Rakstiskas atsauksmes (aptaujas lapas) ūdžam iesniegt (vai nosūtīt pa pastu) līdz 14.12.2020. Rīgas pilsētas būvvaldē Rīgā, Amatu ielā 4, atstājot dokumentu skapi. Apmeklētāju pieņemšanas telpā vai jebkurā Rīgas domes Apmeklētāju pieņemšanas centra filiālē (bezmaksas informatīvais tālrunis 80000800) (aptaujas lapas ievieļot pasta kastē pie leģas durvīm), vai elektroniski aizpildīt un nosūtīt portālā www.rriga.lv sadaļā "e-pakalpojumi privātpersonām" – "sabiedrības līdzdalība".

Pēc publiskās apspriešanas rezultātu apkopošanas Rīgas pilsētas būvvalde ziņojumu par publiskās apspriešanas rezultātiem virzīs izskatīšanai Rīgas domes Apstādījumu saglabāšanas komisijas sēdē (informatīvais tālr. 67012976, e-pasts: buvvalde@rriga.lv).

IEPAZĪTIES AR MATERIĀLIEM PAR PLĀNOTO KOKU CĪRŠANU UN SAŅĒMT DETALIZĒTĀKU INFORMĀCIJU IESPĒJAMS:

1. Rīgas pilsētas būvvaldes portālā www.rbv.lv;
2. Rīgas pilsētas pašvaldības portālā <https://www.rriga.lv>;
3. Rīgas Austrumu izpilddirekcijā Rīgā, Daugavpils ielā 31;
4. Pie koku cīršanas ierosinātajā PS "BERERIX" parstāvija Anda Lindes, Marupe, K. Ulmana gatve 119, leņķeņš zvanot - tālr. 67063700.




KOKU CĪRŠANAS PUBLISKĀ AĻSPRIEŠANA

RĪGĀ, TURĢENEVA UN DZIRNAVU IELAS KRUSTOJUMĀ, KADASTRA NR. 0100 04/1 9008, UN SKRINDU IELĀ BEZ ADRESES, PIE ABRENESES IELAS, KADASTRA NR. 0100 04/0 0027

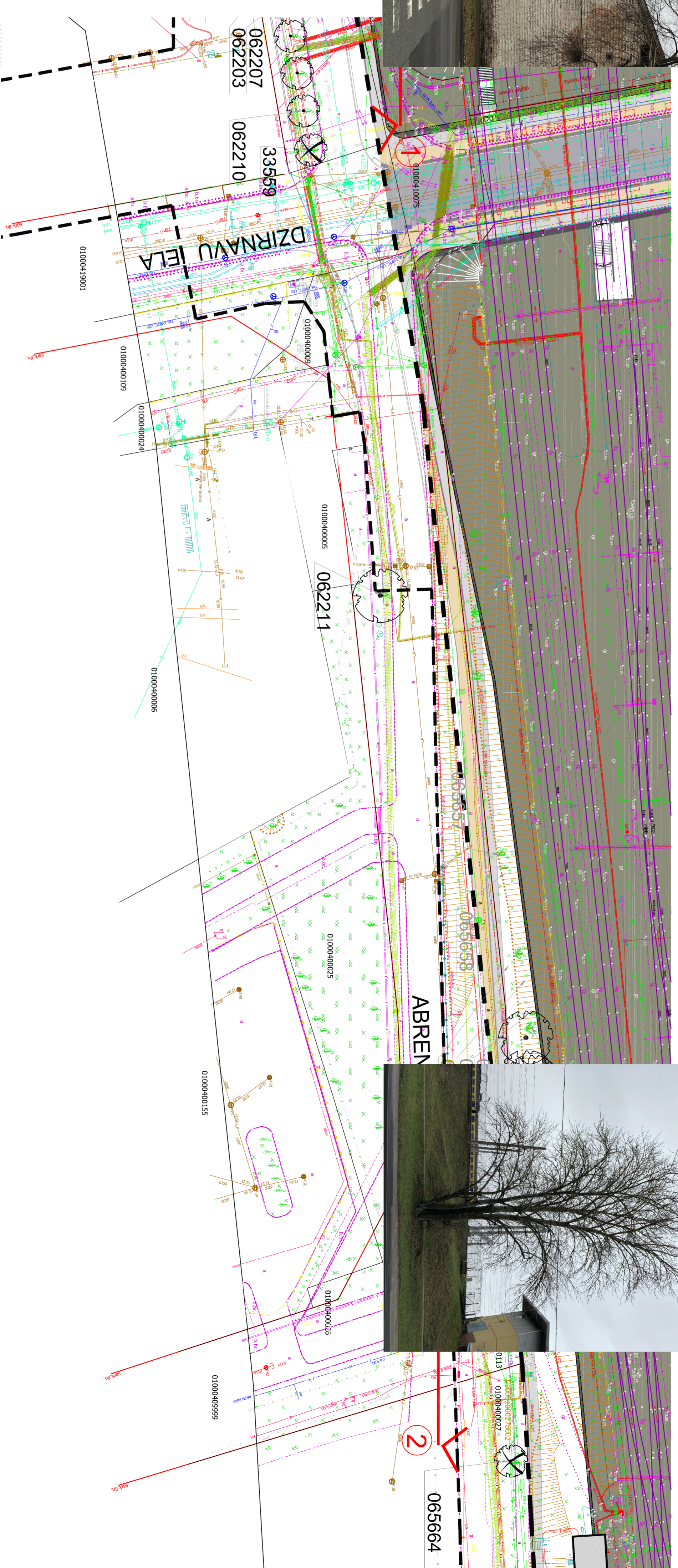
FOTOFIKSĀCIJA

Skats nr. 1



FOTOFIKSĀCIJA

Skats nr. 2



VIZUALIZĀCIJAS

Skats no Gogola ielas



Skats no Latvijas Zirātņu akadēmijas



Skats no VAS "Latvijas dzelzceļš" ēkas



PIENĒMTE APZĪMĒJUMI

- Skaitļa punkta atzīmēšanas vieta, numurs un virziens
- Projekcijas būves robežai uzbūrumam
- Cietrims koks
- Esošās ēkas