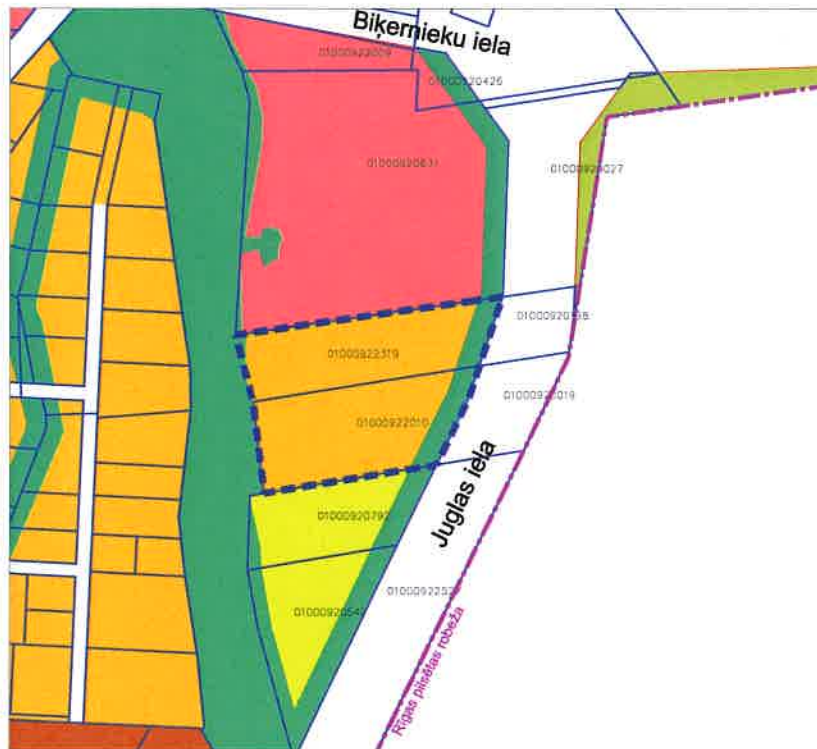









Situācijas plāns



Pielikums
darba uzdevumam

LOKĀLPLĀNOJUMA TERITORIJAS ROBEŽA



	Lokālplānojuma teritorijas robeža (~1,7 ha)		Jaukas apbūves ar dzīvojamo funkciju teritorija
	Zemesgabalu kadastra robežas		Publiskās apbūves teritorija
	Savrupmāju apbūves teritorija		Apstādījumu un dabas teritorija
			Ielu teritorija

Alekseja Karpenko un Biķeru evaņģēliski luteriskās
draudzes pilnvarotā persona

Pilsētas attīstības departamenta direktore

J. Barkāns

I. Purmale