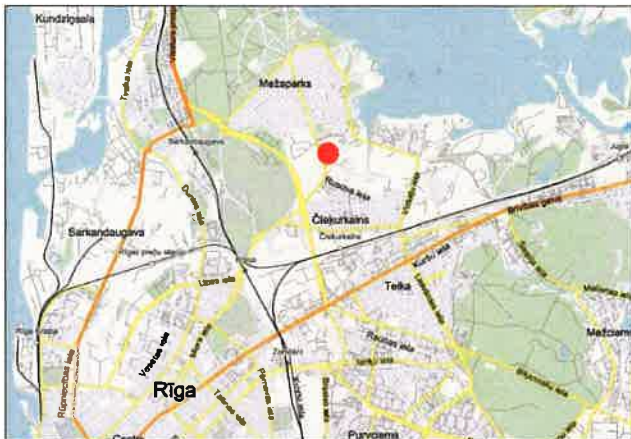
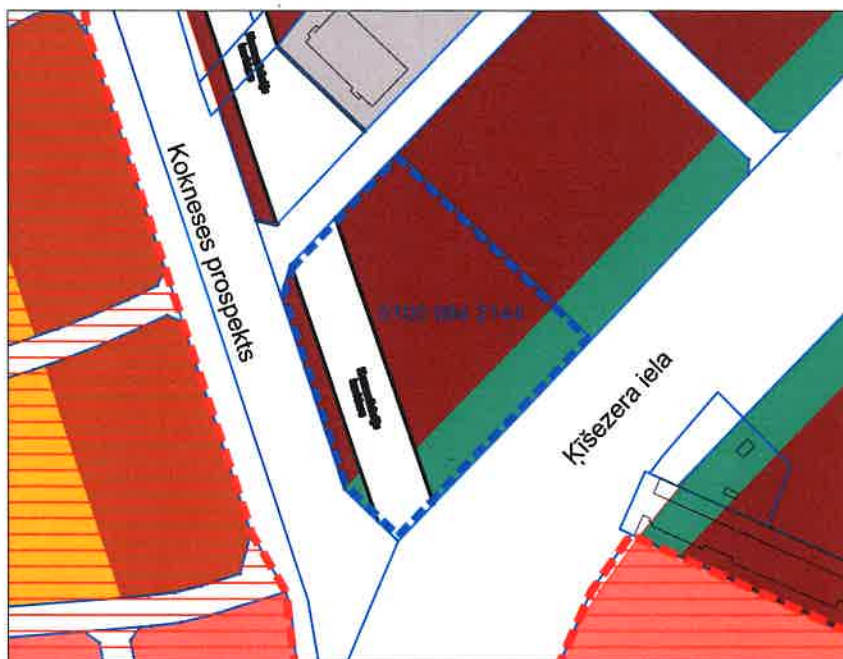












## Situācijas plāns



Pielikums  
darba uzdevumam

## LOKĀLPLĀNOJUMA TERITORIJAS ROBEŽA



	Lokālplānojuma teritorijas robeža (1,019 ha)		Spēkā esošo lokālplānojumu teritorijas, kas izstrādāti saskaņā ar VAN:
	Zemesgabalu kadastra robežas		Mazstāvu dzīvojamās apbūves teritorija
	Centru apbūves teritorija		Savrupmāju apbūves teritorija
	Apstādījumu un dabas teritorija		Jauktas centru apbūves teritorija
	Tehniskās apbūves teritorija		
	Ielu teritorija		

SIA "Plesko Real Estate" pilnvarotā persona

J.Rutkovskis

Pilsētas attīstības departamenta direktore

I.Purmale