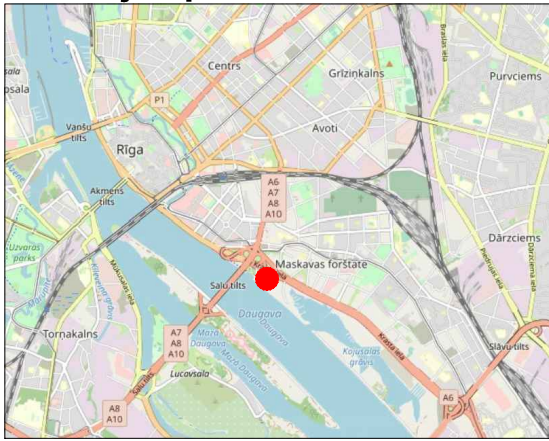
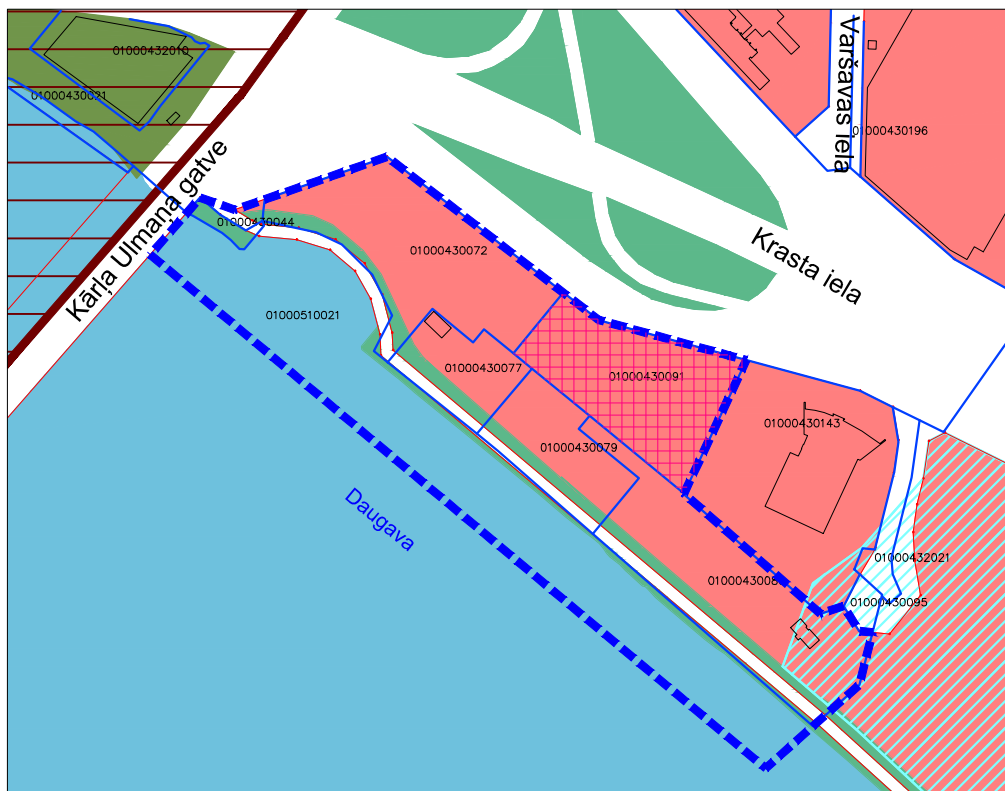











Situācijas plāns



Pielikums
darba uzdevumam

LOKĀLPLĀNOJUMA TERITORIJAS ROBEŽA



- | | |
|--------------------------------------------------------------------------------------------------------------------------------------|------------------------------------------------------------------------------------------------------------------------------------------------------------------------------|
|  Lokālpilnojumā teritorijas robeža (~7,2 ha) |  Ūdens teritorija |
|  Zemesgabalu kadastra robežas |  Teritorija, kurā pirms būvniecības uzsākšanas nepieciešama inženiertehniskā sagatavošana |
|  Jauktas apbūves ar dzīvojamu funkciju teritorija |  Spēkā esošā detālplānojuma teritorija |
|  Apstādījumu un dabas teritorija |  Rīgas vēsturiskā centra aizsardzības zona |
|  Ielu teritorija | |

SIA "Krasta City" valdes priekšsēdētājs

K.Polli

Pilsētas attīstības departamenta direktore

I.Purmale