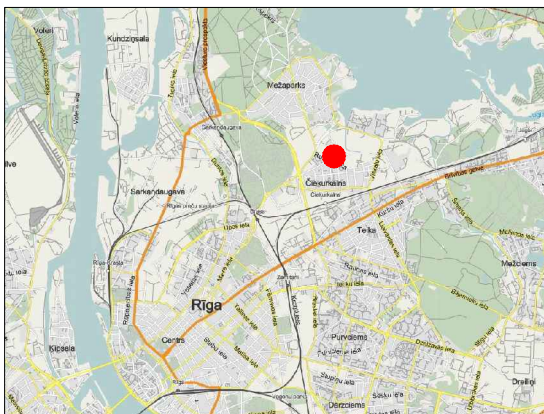
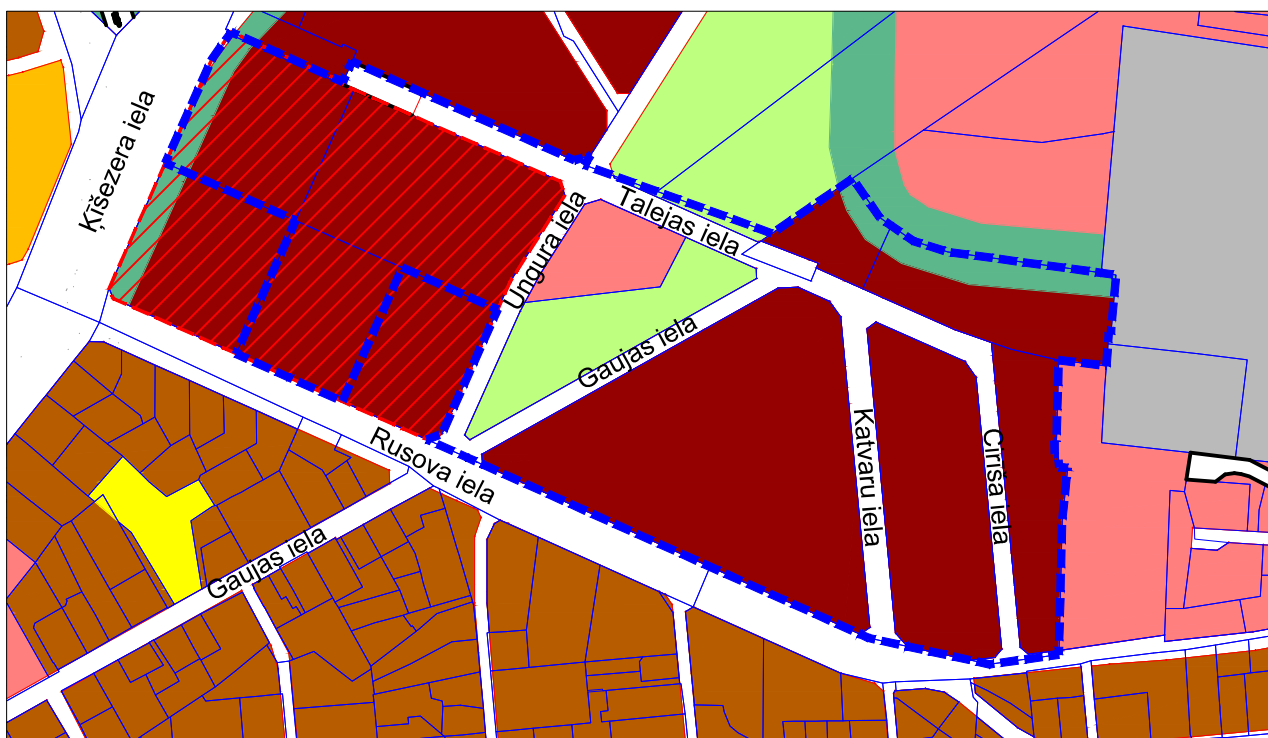



Situācijas plāns




Pielikums
darba uzdevumam


LOKĀLPLĀNOJUMA TERITORIJAS ROBEŽA




 Lokālplānojuma teritorijas robeža (~19 ha)


 Zemesgabalu kadastra robežas


 Centru apbūves teritorija

 Apstādījumu un dabas teritorija

 Tehniskās apbūves teritorija


 Ielu teritorija

 Spēkā esošs lokālplānojums, kas apstiprināts ar Rīgas domes 28.03.2018. saistošajiem noteikumiem Nr.30

 Publiskās apbūves teritorija

 Dzīvojamās apbūves teritorija

 Savrupmāju apbūves teritorija

 Jauktas apbūves ar dzīvojamo funkciju teritorija

 Apbūves teritorija ar apstādījumiem

SIA "Vastint Latvia" valdes loceklis

R.Astahovs

Pilsētas attīstības departamenta direktore

I.Purmale