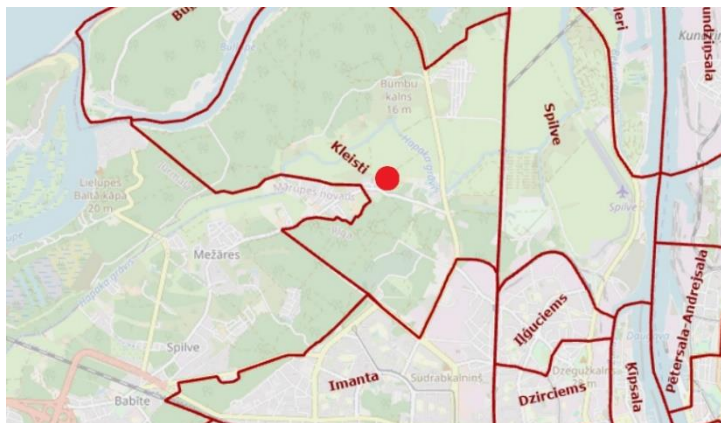







## Situācijas plāns



## LOKĀLPLĀNOJUMA TERITORIJAS ROBEŽA



- |   |                                       |   |  |
|---|---------------------------------------|---|--|
|  | - Lokālplānojuma teritorijas robeža   |  | - Apstādījumu un dabas teritorija (A)  |
|  | - Zemes gabalu kadastra robežas       |  | - Jaukta apbūve ar dzīvojamo funkciju (J)  |
|  | - Ielu teritorija                     |  | - Publiskā apbūves teritorija (P)  |
|  | - Savrupmāju apbūves teritorija (Sdz) |  | - Teritorijas, kur atļauto izmantošanu īstenošanai pirms būvniecības veic inženier tehnisko teritorijas sagatavošanu |

SIA "ARCUM" valdes loceklis

E. Krūmiņš

Pilsētas attīstības departamenta direktore

I. Purmale