

Projekts "EIROPAS NOZĪMES DZELZCEĻA INFRASTRUKTŪRAS RAIL BALTICA INTEGRĒŠANA RĪGAS VALSTSPILSĒTAS CENTRA INFRASTRUKTŪRĀ"

NACIONĀLAIS
ATTĪSTĪBAS
PLĀNS 2020



EIROPAS SAVIENĪBA

Eiropas Reģionālās
attīstības fonds

IEGULDĪJUMS TAVĀ NĀKOTNĒ

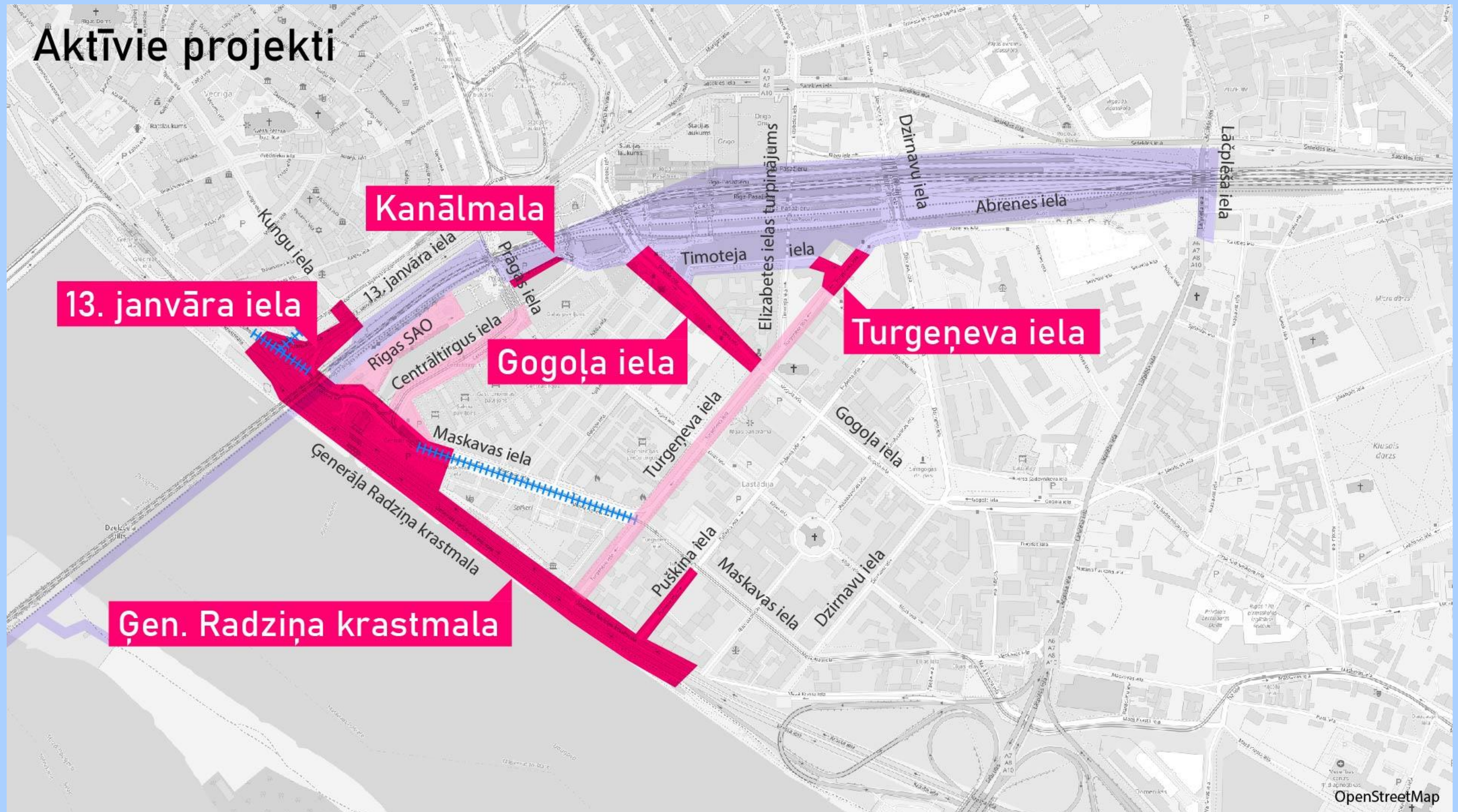


Par projektu

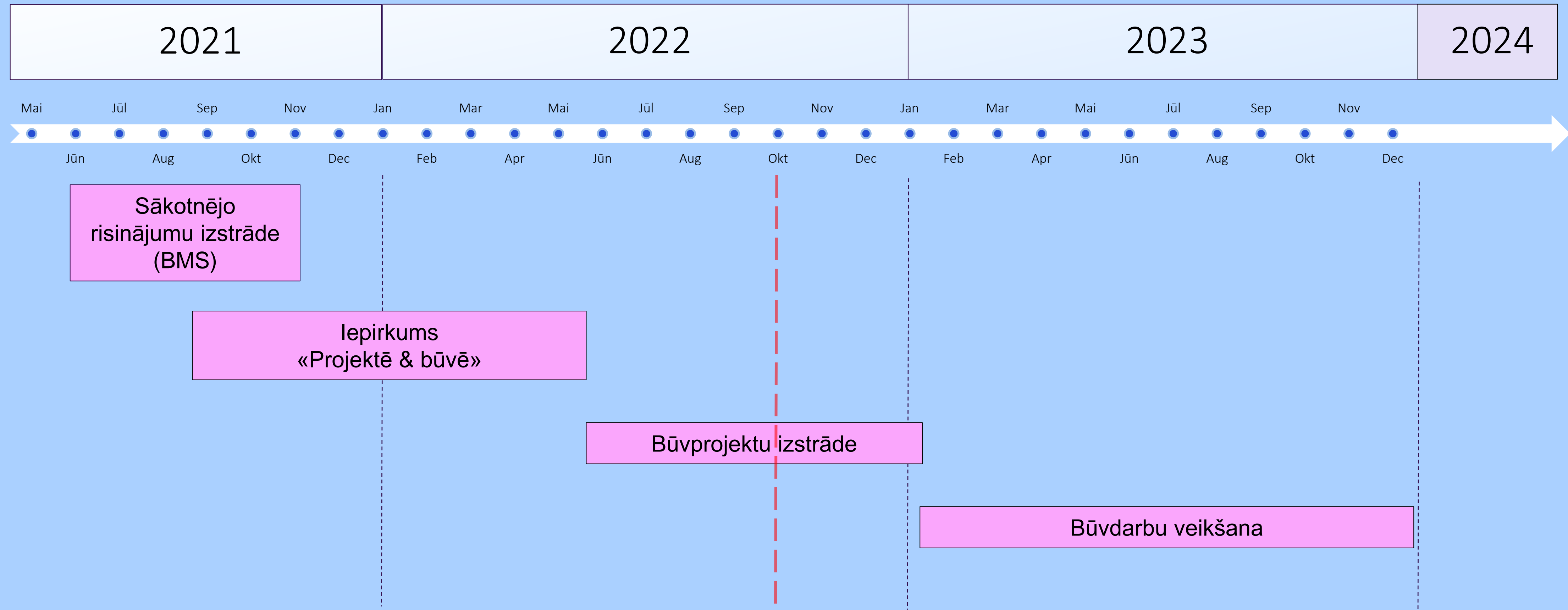
- ❑ **Mērķis** - uzlabot gājēju un transporta piekļuvi Rīgas Centrālās stacijas multimodālajam sabiedriskā transporta mezglam saistībā ar Rail Baltica dzelzceļa stacijas izbūvi, veicot nepieciešamos transporta un infrastruktūras pārkārtojumus Rīgas centra teritorijā un attīstot Rīgas centra teritorijas ērtāku savstarpējo savienojamību ap Rīgas Centrālās dzelzceļa staciju.
- ❑ Īstenošanas laiks **līdz 2023.gada 31.decembrim.**
- ❑ **Finansējums** no darbības programmas “Izaugsme un nodarbinātība” 6.1.7.specifiskā atbalsta mērķa “Multimodāla transporta sistēmas iespējošana, 6.1.7.1.pasākuma “Ar Rail Baltica projekta saistītās atbalsta infrastruktūras pārbūve”



Aktīvie projekti

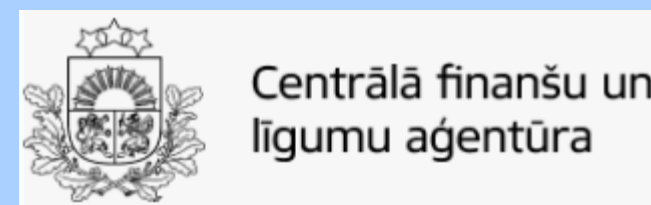
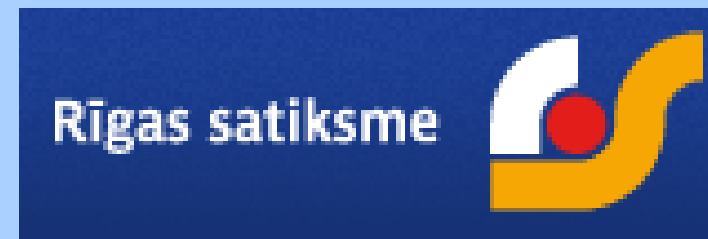


Laika grafiks



Līdz šim aktuālais:

- Noslēgts līgums par projektēšanas, būvdarbu veikšanu ar RBBL un notiek būvprojektu izstrāde;
- Uzsākta NVO iesaiste projekta izstrādē;
- Uzsākta inženierkomunikāciju turētāju, saistīto projektu un atbildīgo iestāžu iesaiste projekta izstrādē;



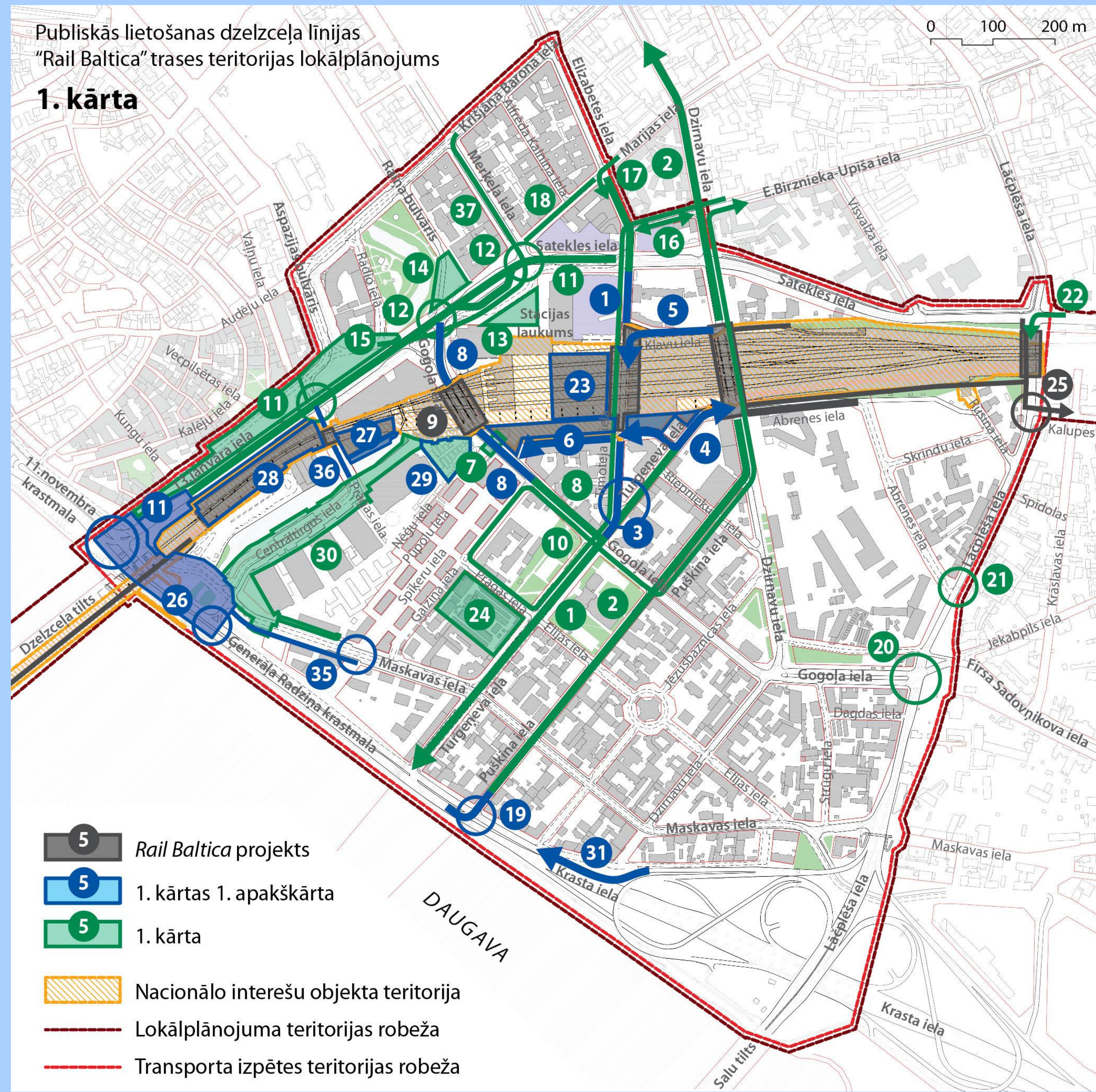
- Uzsākta Nacionālās kultūras mantojuma pārvaldes iesaiste projekta risinājumu izstrādē



Publiskās lietošanas dzelzeļa līnijas
"Rail Baltica" trases teritorijas lokālplānojums

1. kārta

0 100 200 m



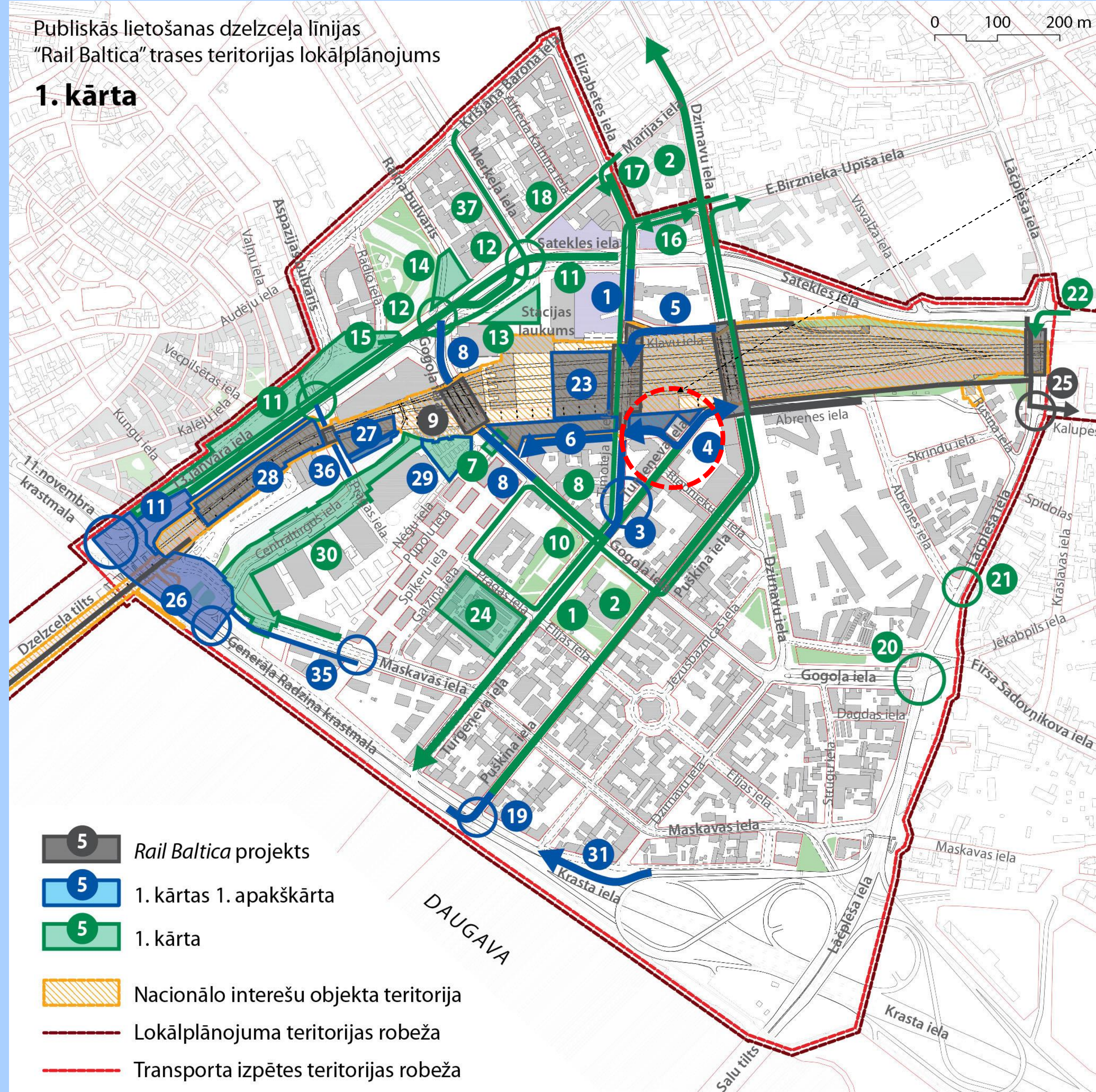
-  Rail Baltica projekts
-  1. kārtas 1. apakškārta
-  1. kārta
-  Nacionālo interešu objekta teritorija
-  Lokālplānojuma teritorijas robeža
-  Transporta izpētes teritorijas robeža



Publiskās lietošanas dzelzeļa līnijas
"Rail Baltica" trases teritorijas lokālplānojums







1. kārtā

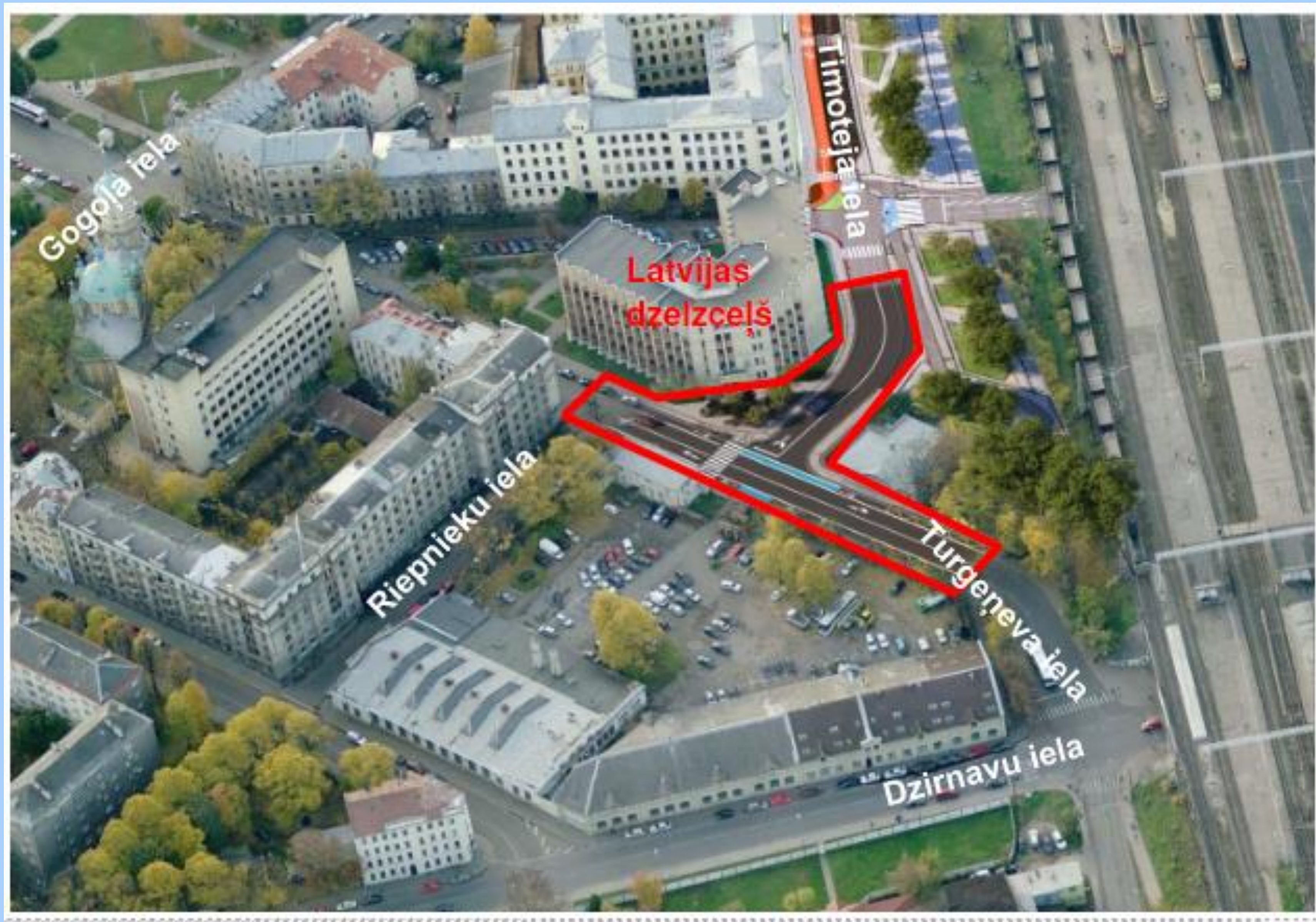
0 100 200 m



Timoteja – Turgeņeva ielas
krustojuma pārbūve

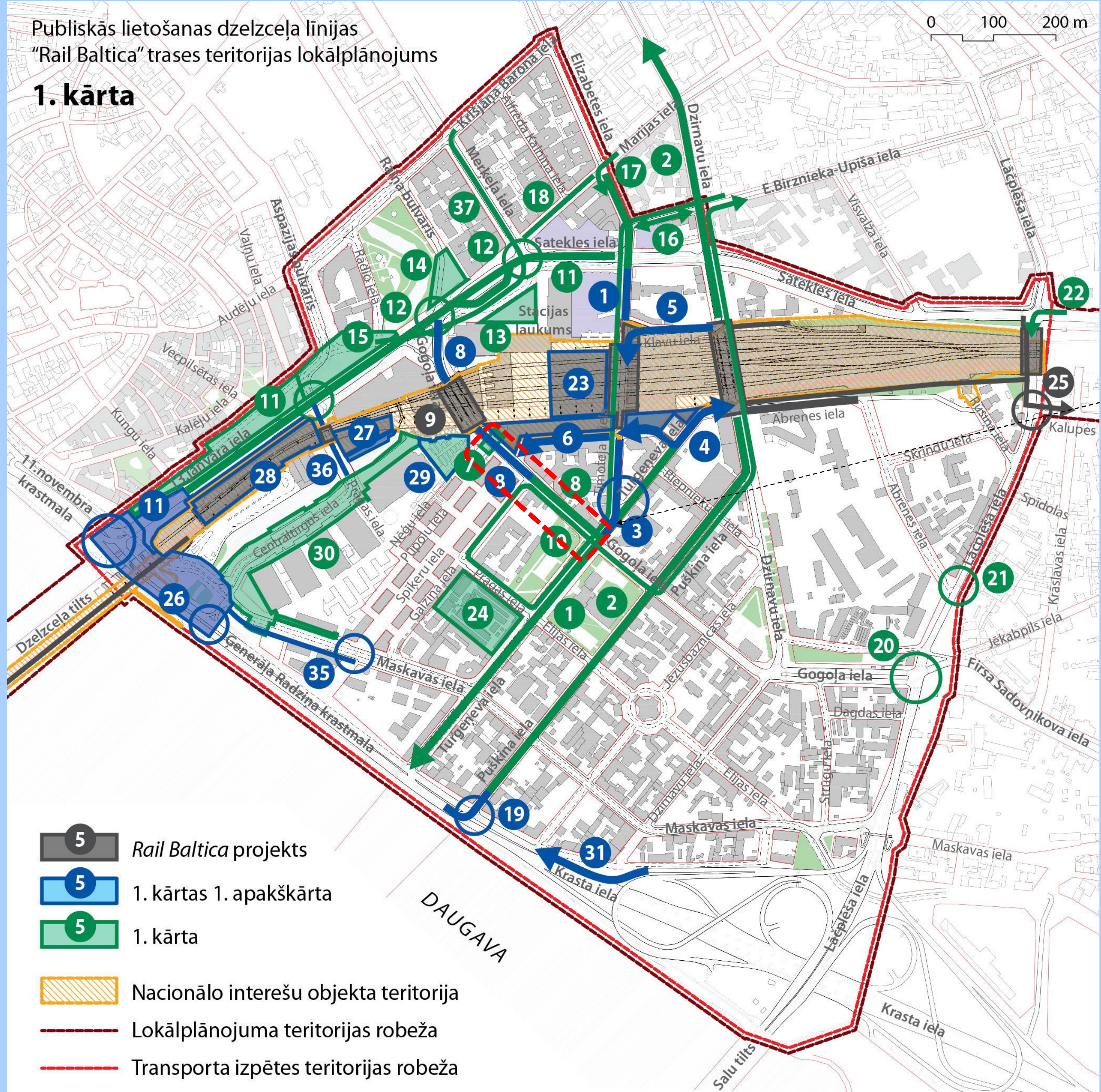


-  Rail Baltica projekts
-  1. kārtas 1. apakškārta
-  1. kārtā
-  Nacionālo interešu objekta teritorija
-  Lokālplānojuma teritorijas robeža
-  Transporta izpētes teritorijas robeža









Publiskās lietošanas dzelzceļa līnijas
"Rail Baltica" trases teritorijas lokālplānojums

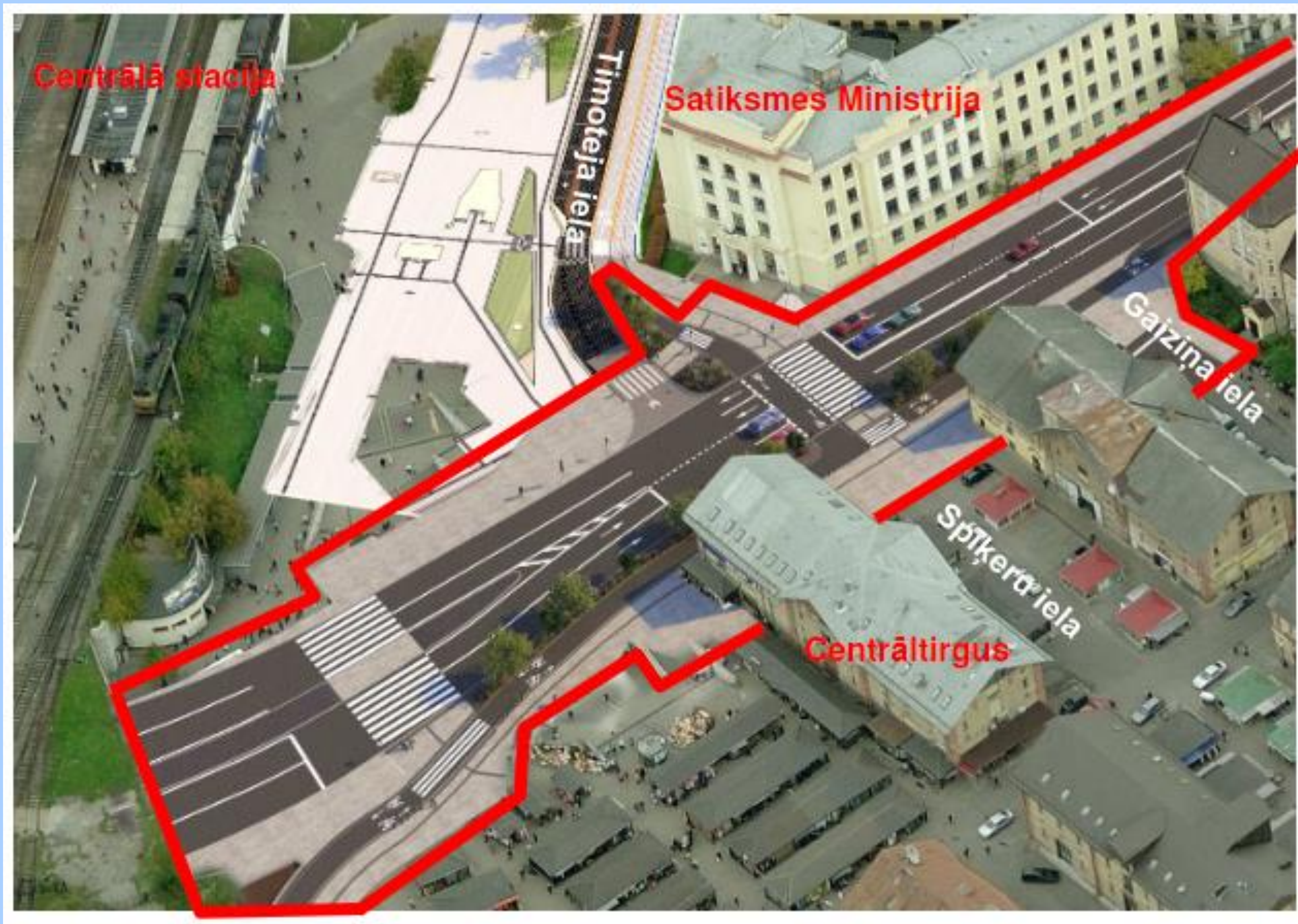
1. kārta



Gājēju kustības pilnveide
Gogoļa ielā

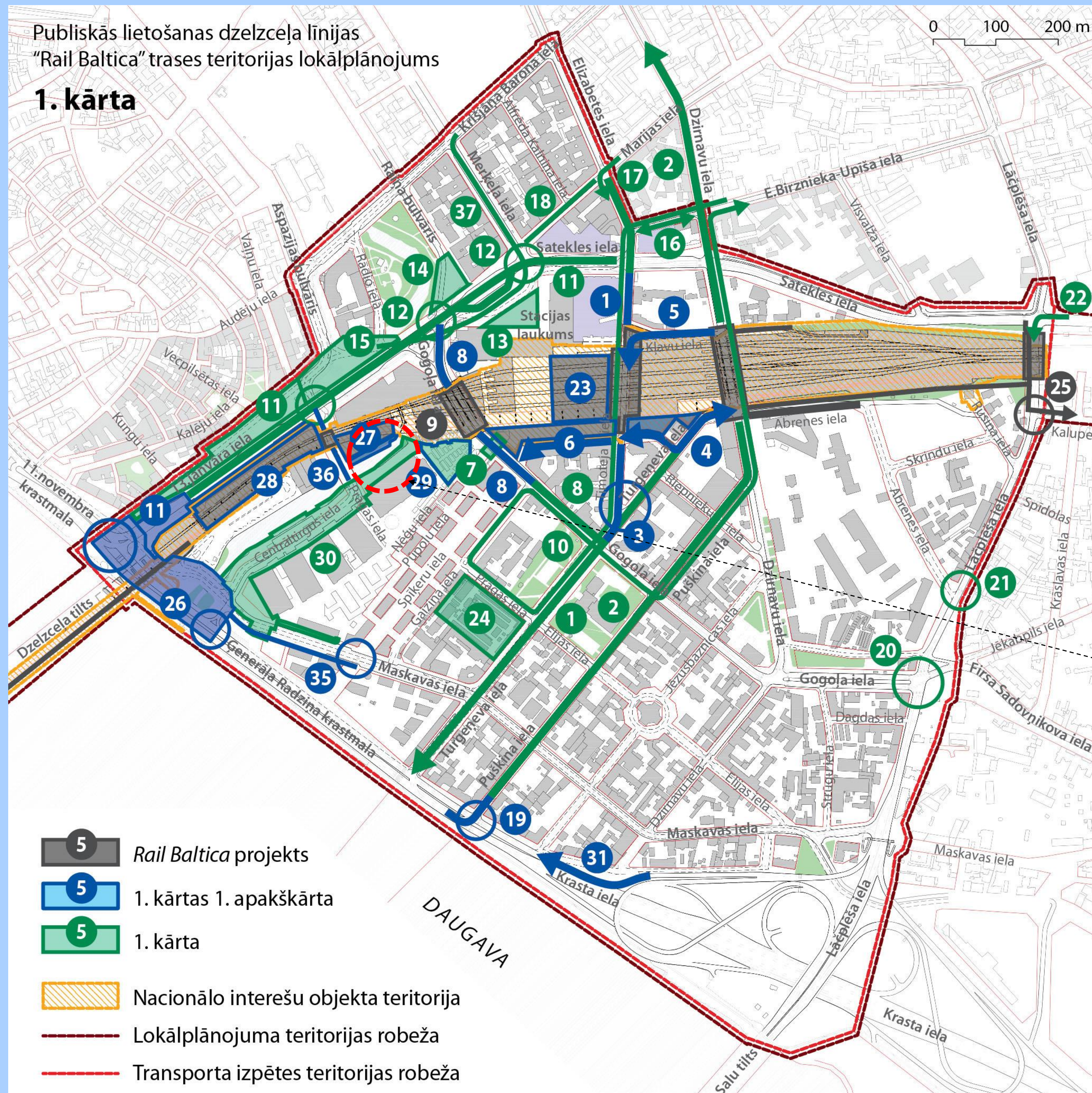








-  Rail Baltica projekts
-  1. kārtas 1. apakškārta
-  1. kārta
-  Nacionālo interešu objekta teritorija
-  Lokālplānojuma teritorijas robeža
-  Transporta izpētes teritorijas robeža



Publiskās lietošanas dzelzeļa līnijas
"Rail Baltica" trases teritorijas lokālplānojums


1. kārta



-  Rail Baltica projekts
-  1. kārtas 1. apakškārta
-  1. kārta
-  Nacionālo interešu objekta teritorija
-  Lokālplānojuma teritorijas robeža
-  Transporta izpētes teritorijas robeža

Kanālmala starp Rail Baltica Centrālās stacijas projekta robežu pie nojauktā TC «Titāniks» un Pilsētas kanālu

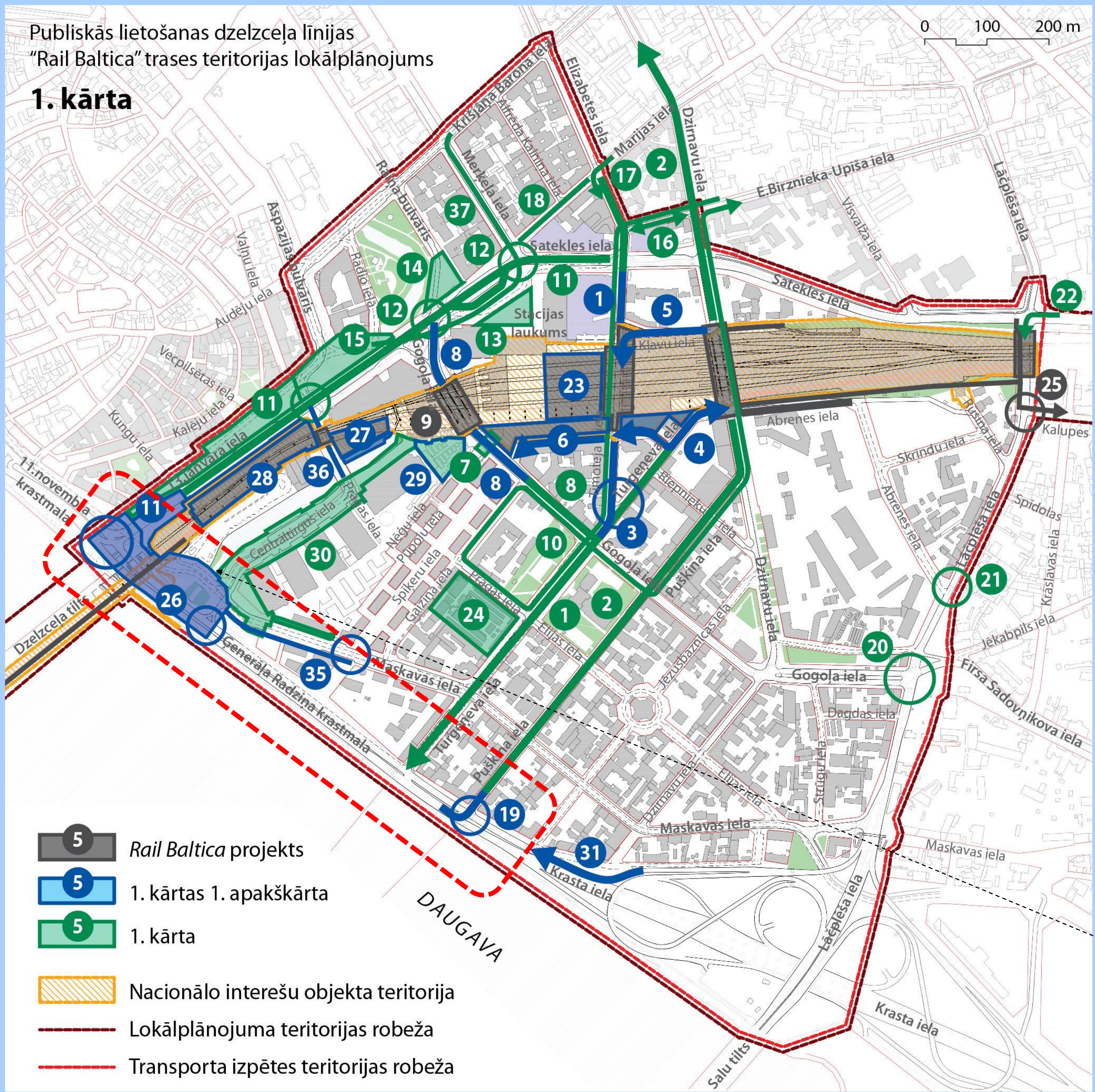










Publiskās lietošanas dzelzeļa līnijas
"Rail Baltica" trases teritorijas lokālplānojums

1. kārta

0 100 200 m






-  Rail Baltica projekts
-  1. kārtas 1. apakškārta
-  1. kārta
-  Nacionālo interešu objekta teritorija
-  Lokālplānojuma teritorijas robeža
-  Transporta izpētes teritorijas robeža



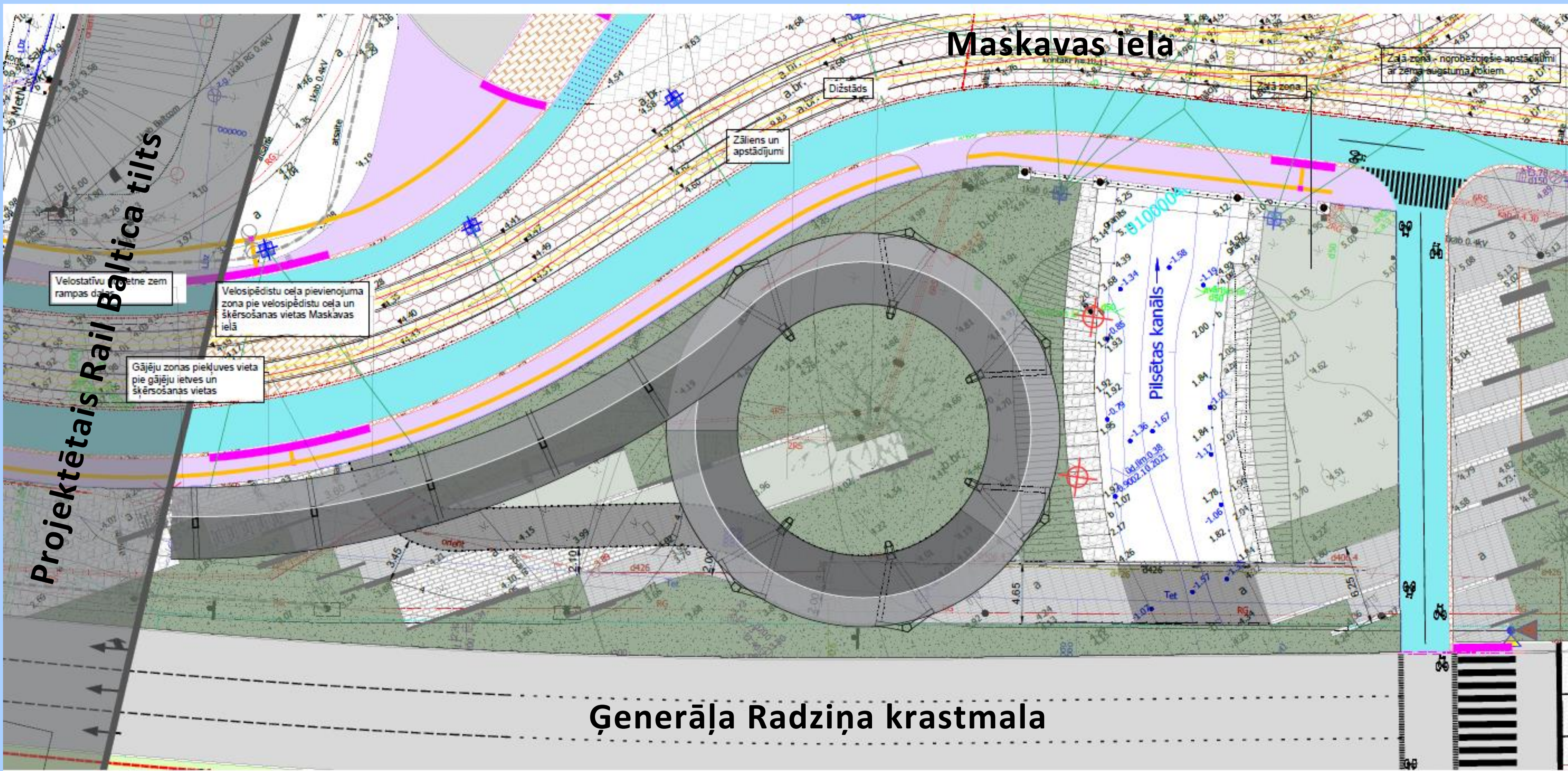
Ģenerāļa Radziņa krastmalas, 11. novembra krastmalas un 13. janvāra ielas krustojuma saistītās infrastruktūras un Puškina ielas/Radziņa krastmalas krustojuma pārbūve



-  - Autosatiksmes ceļi
-  - Sabiedriskā transporta joslas
-  - Brauktuve, ko drīkstēs izmantot tikai autoostas autobusi



Projekta skices




Projekta skices




Projekta skices



Projekta skices



Projekta skices



Projekta skices



Projekts "EIROPAS NOZĪMES DZELZCEĻA INFRASTRUKTŪRAS RAIL BALTICA INTEGRĒŠANA RĪGAS VALSTSPILSĒTAS CENTRA INFRASTRUKTŪRĀ"

Oktobris, 2022

RĪGAS DOME

Publiskās infrastruktūras attīstības pārvalde

piap@riga.lv

RĪGA

