

RĪGAS VĒSTURISKĀ CENTRA UN TĀ AIZSARDZĪBAS ZONAS LOKĀLPLĀNOJUMA IZSTRĀDE

PRIEKŠIZPĒTES

RĪGAS DOMES PILSĒTAS ATTĪSTĪBAS DEPARTAMENTS
24.11.2022.



RVC AZ LOKĀLPLĀNOJUMS



LOKĀLPLĀNOJUMS RAKSTVEIDĀ UN GRAFISKI PARĀDA

1

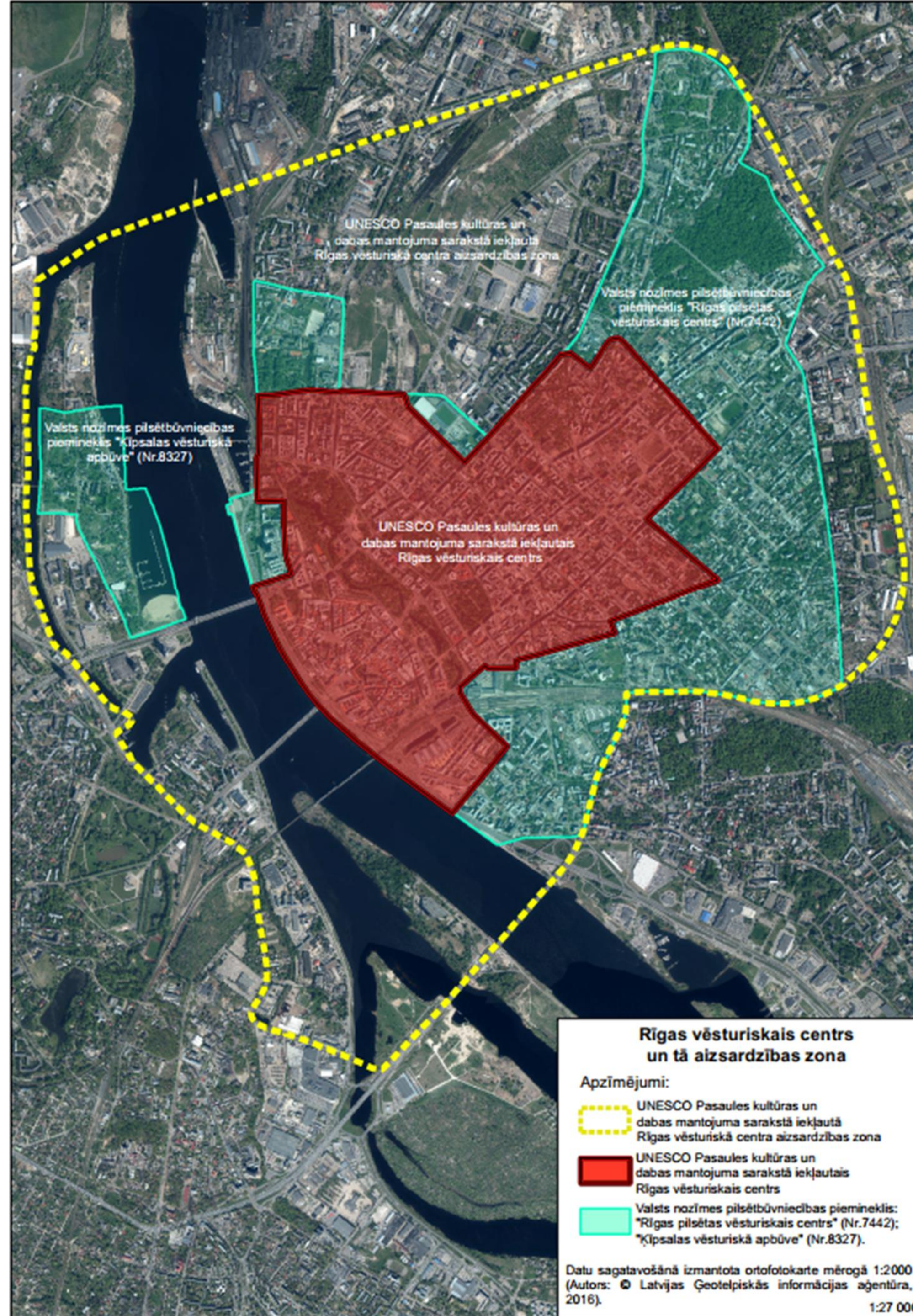
PAŠREIZĒJO UN
PLĀNOTO (ATĻAUTO)
IZMANTOŠANŪ

2

IZMANTOŠANAS
APROBEŽOJUMUS

3

PRASĪBAS KULTŪRVĒSTURISKĀS
VIDES UN VĒSTURISKO
VĒRTĪBU SAGLABĀŠANAI



UNESCO Pasaules kultūras un dabas mantojuma sarakstā iekļautā Rīgas vēsturiskā centra aizsardzības zona




Valsts nozīmes pilsēt būvniecības piemineklis "Rīgas pilsētas vēsturiskais centrs" (Nr.7442)

Valsts nozīmes pilsēt būvniecības piemineklis "Kipsalas vēsturiskā apbūve" (Nr.8327)

UNESCO Pasaules kultūras un dabas mantojuma sarakstā iekļautais Rīgas vēsturiskais centrs

Rīgas vēsturiskais centrs un tā aizsardzības zona

Apzīmējumi:

-  UNESCO Pasaules kultūras un dabas mantojuma sarakstā iekļautā Rīgas vēsturiskā centra aizsardzības zona
-  UNESCO Pasaules kultūras un dabas mantojuma sarakstā iekļautais Rīgas vēsturiskais centrs
-  Valsts nozīmes pilsēt būvniecības piemineklis: "Rīgas pilsētas vēsturiskais centrs" (Nr.7442); "Kipsalas vēsturiskā apbūve" (Nr.8327).

Datu sagatavošanā izmantota ortofotokarte mērogā 1:2000 (Autors: © Latvijas Ģeotelpiskās informācijas aģentūra, 2016). 1:27 000

VEICINĀT RVC KĀ UNESCO PASAULES MANTOJUMA VIETAS, TĀ AIZSARDZĪBAS ZONAS UN VALSTS NOZĪMES PILSĒTBŪVNICĪBAS PIEMINEKĻU VISPĀRĒJO ILGTSPĒJĪGAS ATTĪSTĪBAS MĒRĶU SASNIEGŠANU, VIENLAIKUS VEIDOJOT DZĪVOTSPĒJĪGU UN MŪSDIENU SABIEDRĪBAS PRASĪBĀM ATBILSTOŠU PILSĒTVIDI

1

REDAKCIJA

Stratēģiskie
nosacījumi

Tematiskie
risinājumi

Teritoriālie
risinājumi

**Pašvaldības iniciētas sabiedrības
iesaistes un līdzdalības aktivitātes**

**RD lēmums par lokālplānojuma
izstrādes uzsākšanu**

2

APSPRIEŠANA

**Normatīvajā regulējumā noteiktie un
pašvaldības iniciētie pasākumi**

**RD lēmums par lokālplānojuma
nodošanu publiskajai apspriešanai**

3

APSTIPRINĀŠANA

**Sabiedrības iesaiste un līdzdalība
atbilstoši pieņemtajam lēmumam**

**RD lēmums par lokālplānojuma
apstiprināšanu vai pilnveidotās
redakcijas nodošanu publiskajai
apspriešanai**

2022-2023

INFORMĀCIJA SABIEDRĪBAI PAR LOKĀLPLĀNOJUMA IZSTRĀDES PROCESA UZSĀKŠANU:

VEBINĀRS

INFORMATĪVĀS PLATFORMAS IZVEIDE

INFORMĀCIJA TĪMEKĻVIETNĒS, SOCIĀLAJOS TĪKLOS, MEDIJOS

INFORMĀCIJA MĒRĶGRUPĀM

SKAIDROJOŠI MATERIĀLI

SADARBĪBA AR MĒRĶGRUPĀM

RAKSTISKI PRIEKŠLIKUMI

RADOŠAIS KONKURSS

ZINĀTNISKĀ KONFERENCE

SOCIOLOĢISKĀ APTAUJA

PRIEKŠIZPĒTES



TĒMAS SABIEDRĪBAS VIEDOKĻA NOSKAIDROŠANAI RAIL BALTICA IEVIEŠANAS GAITĀ

Teritorijas plānošanas stadija

(aptver gan NIO gan
paplašināto teritoriju)

- pilsētas transporta infrastruktūras attīstības shēmas
- dzelzceļa šķērsojumu novietojums, šķērsojumu savienojamība ar pilsētas ielām un teritorijām, nosacījumi projektēšanai



Inženiertehniskās jeb priekšizpētes stadija

(ietver objektus ārpus RB
projekta robežām)

- infrastruktūras elementu izvietojums un parametri, satiksmes organizācija, apstādījumu un labiekārtojuma konceptuālie risinājumi



Būvprojekta stadija

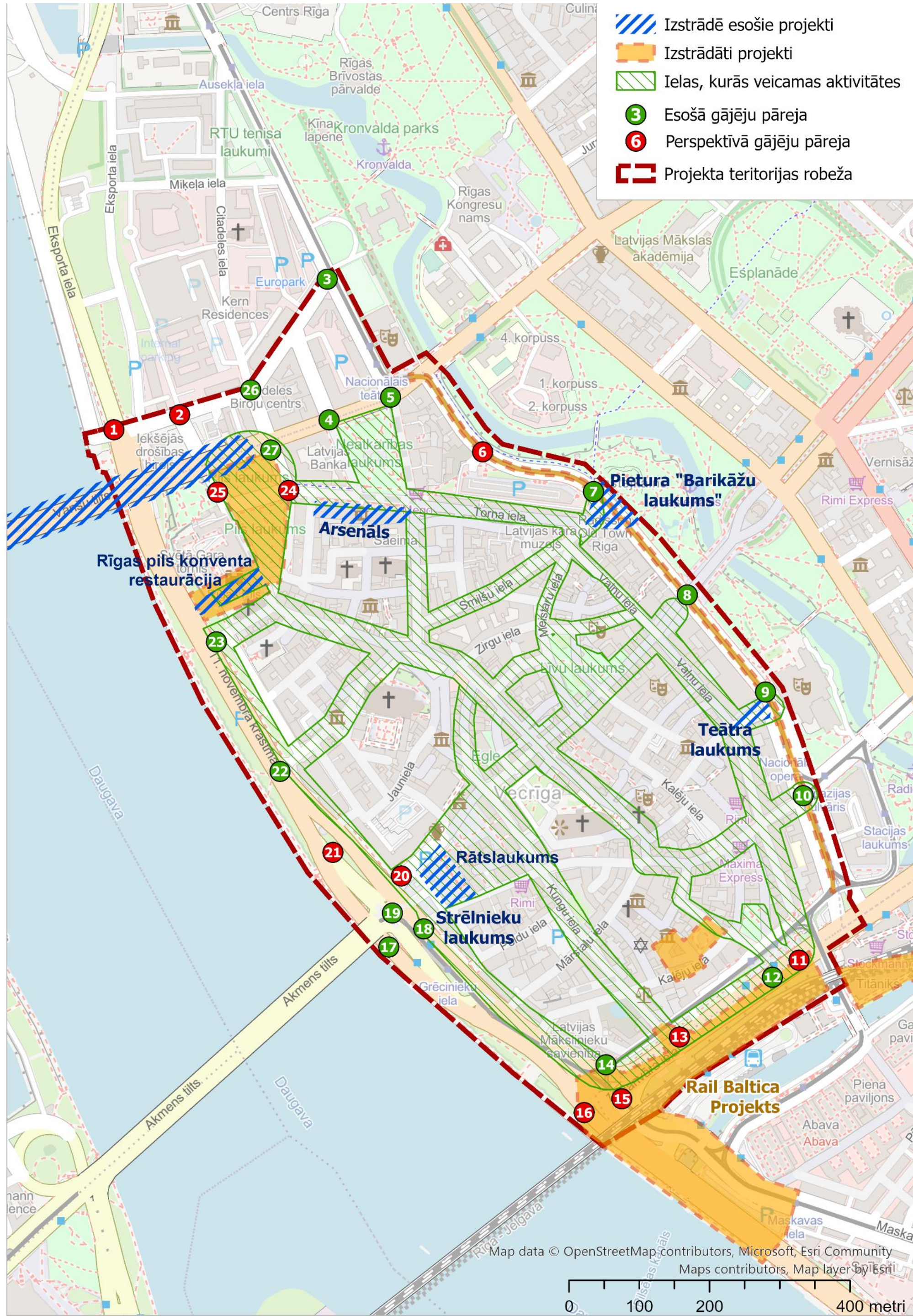
- atsevišķi jautājumi, kas tiek identificēti būvprojektēšanas gaitā, piemēram, vides pieejamības risinājumi

VECRĪGAS PUBLISKĀS ĀRTELPAS ATTĪSTĪBAS UN PIEEJAMĪBAS VEICINĀŠANA

PROJEKTA MĒRĶIS: RĪGAS VĒSTURISKĀ CENTRA
ATTĪSTĪBA UN GĀJĒJU INFRASTRUKTŪRAS
UZLABOŠANA, SOCIĀLEKONOMISKĀ POTENCIĀLA
PAAUGSTINĀŠANA, LAI NODROŠINĀTU KULTŪRAS
UN TŪRISMA PAKALPOJUMU ATTĪSTĪBU UN
DAŽĀDOŠANU

AKTIVITĀTES:

- BŪVNICĪBAS IECERES DOKUMENTĀCIJA
- GĀJĒJU PIEKĻUVES INFRASTRUKTŪRA
- LABIEKĀRTOŠANAS DARBI VIDES PIEEJAMĪBAI
- INFORMĀCIJAS PIEEJAMĪBAS VEICINĀŠANA



2 PERSPEKTĪVIE RISINĀJUMI JEB ĢENERĀLPIEDĀVĀJUMA SKICES

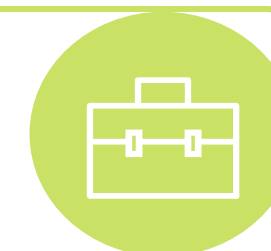
GALA ĢENERĀLPIEDĀVĀJUMA SKICE

PRIEKŠIZPĒTES
UZSĀKŠANA



2022.gada
4.ceturksnis

STARPNODEVUMS
SABIEDRĪBAS IESAISTE



2023.gada
1.ceturksnis

GALA NODEVUMS
SABIEDRĪBAS
INFORMĒŠANA



2023.gada
2.ceturksnis

PRIEKŠIZPĒTES CENTRĀ

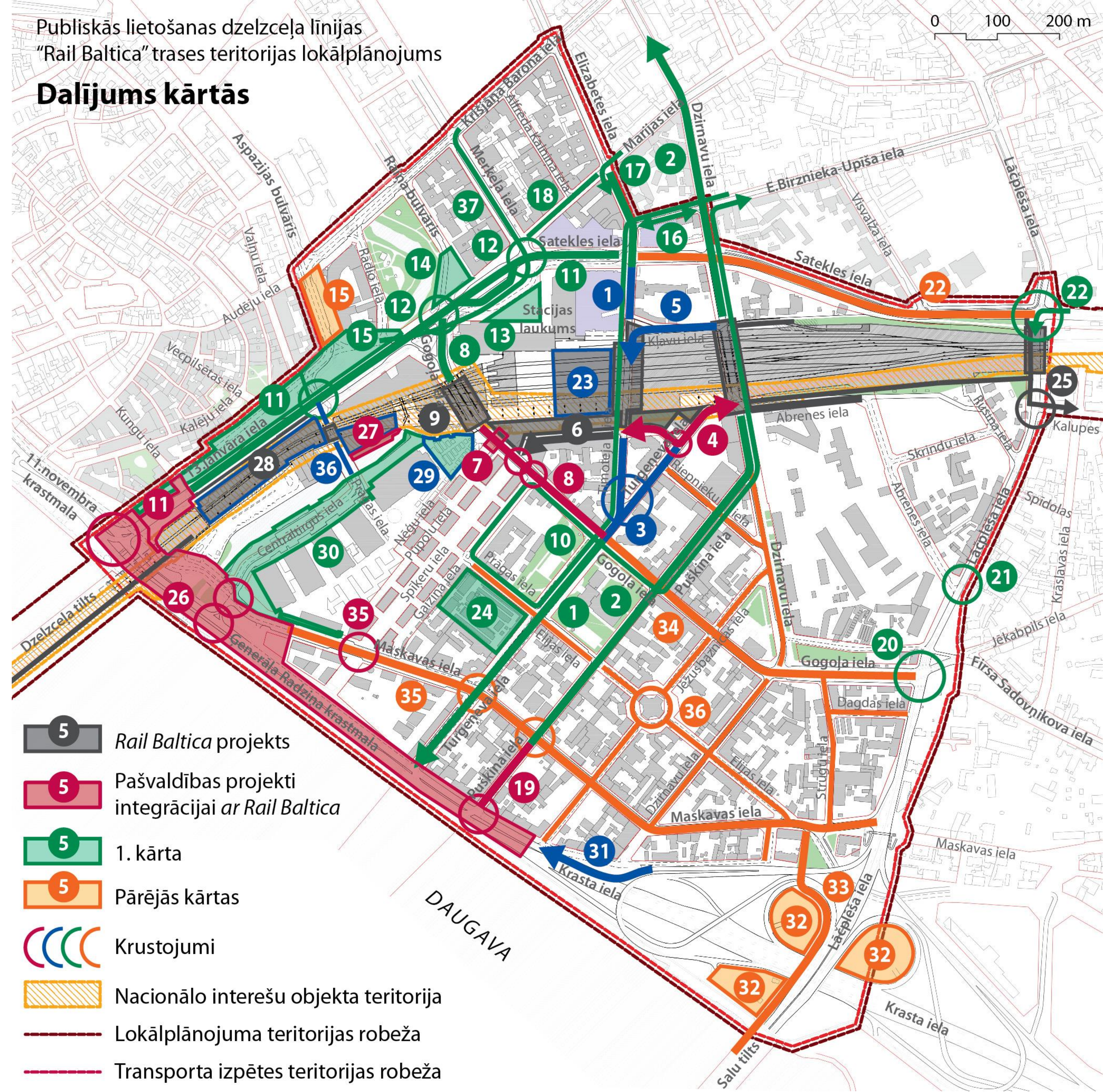
RĪGAS PASAŽIERU STACIJAS IZVEIDE PAR BALTIJAS MĒROGA MULTIMODĀLO TRANSPORTA MEZGLU

1. KĻAVU IELA, ELIZABETES IELA,
TIMOTEJA IELA + IESPĒJAMS
PRĀGAS IELAS POSMS;

2. 13.JANVĀRA IELA, GOGOĻA IELA
PIE T/C STOKMANN, SATEKLES IELA

Publiskās lietošanas dzelzeļa līnijas
"Rail Baltica" trases teritorijas lokālplānojums

Dalījums kārtās



PRIEKŠIZPĒTE ZASULAUKA, DĀRZCIEMA UN JĀŅAVĀRTU STACIJU INTEGRĒŠANA PILSĒTVIDĒ UN PILSĒTAS TRANSPORTA SISTĒMĀ

PROJEKTA MĒRĶIS – RISINĀT RB STACIJU INTEGRĒŠANU PILSĒTVIDĒ

PROJEKTA UZDEVUMI:

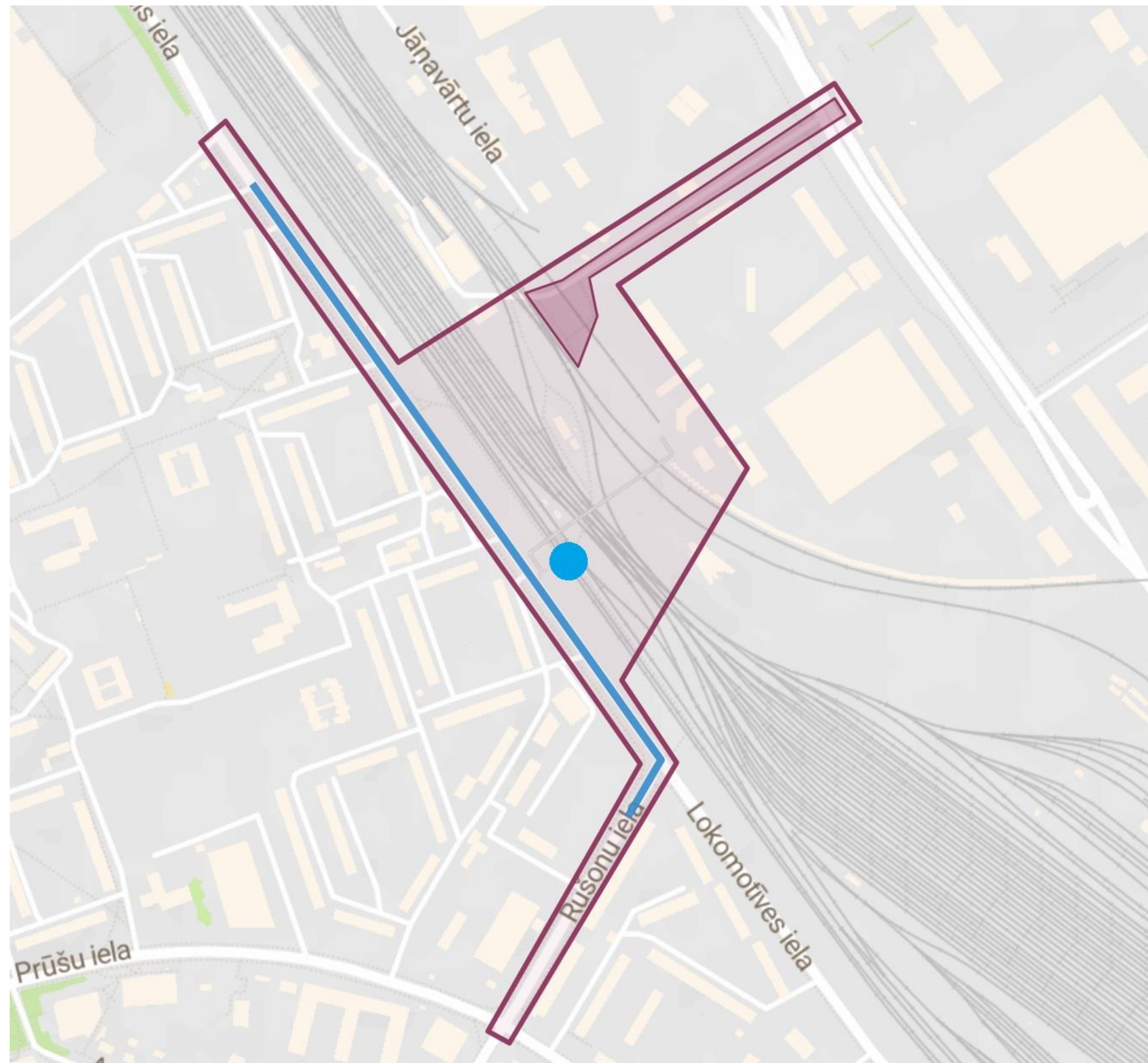
1. SABIEDRISKĀ TRANSPORTA TĪKLA ATTĪSTĪBAS PIEDĀVĀJUMS
2. PERSPEKTĪVĀ TRANSPORTA ORGANIZĀCIJA UN IELU PUBLISKĀS ĀRTELPAS SHĒMAS
3. MOBILITĀTES PUNKTU IZVEIDE

ZASULAUKA STACIJA



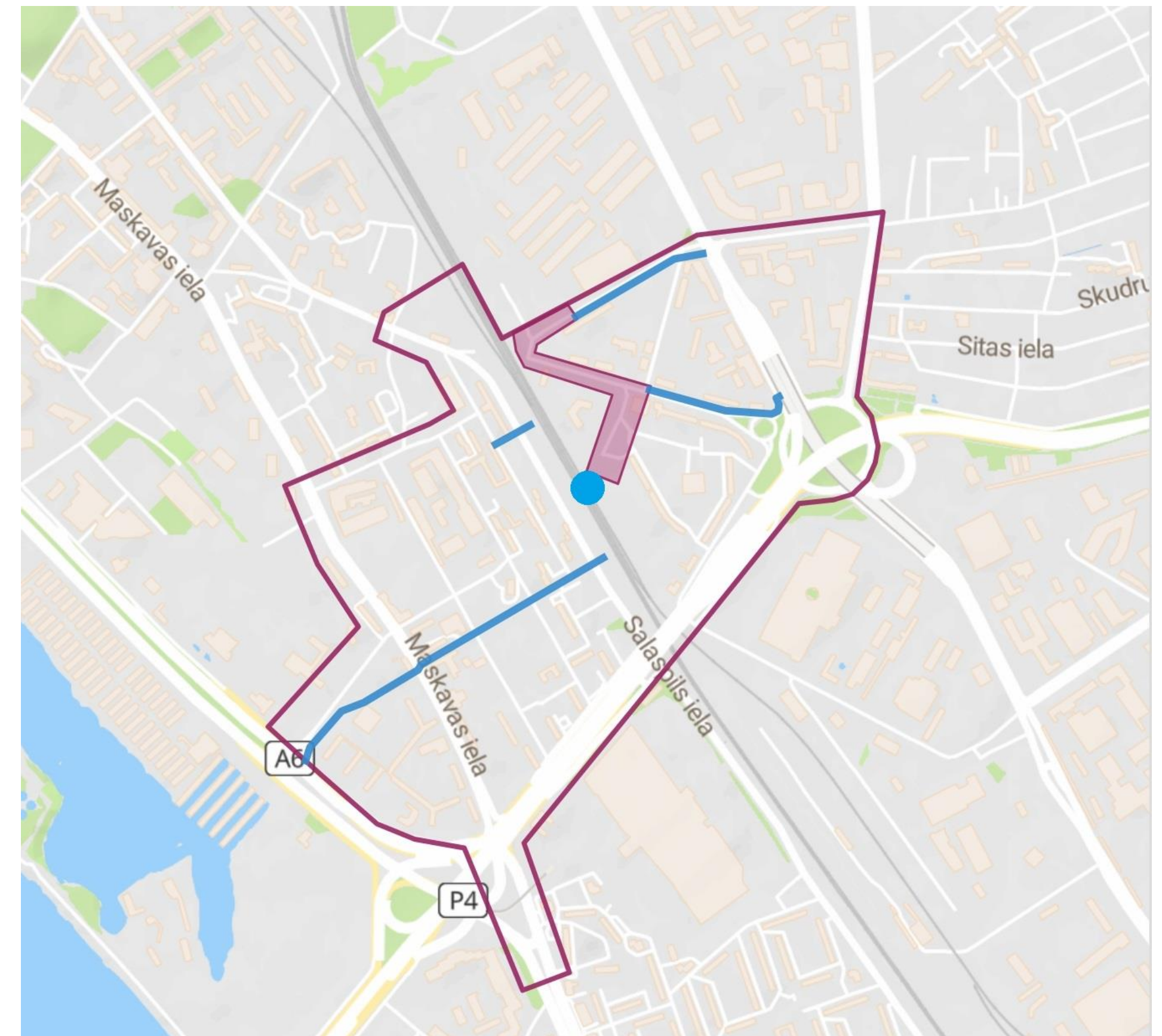
-  Izpētes teritorija
-  Detalizētās izpētes teritorija
-  Dzelzceļa stacija

JĀŅAVĀRTU STACIJA



- Izpētes teritorija
- Detalizētās izpētes teritorija
- Dzelzceļa stacija
- Detalizētās izpētes teritorija gājēju-velo savienojumam

JAUNĀ DĀRZCIEMA STACIJA



- Izpētes teritorija
- Detalizētās izpētes teritorija
- Dzelzceļa stacija
- Detalizētās izpētes teritorija gājēju-velo savienojumam