
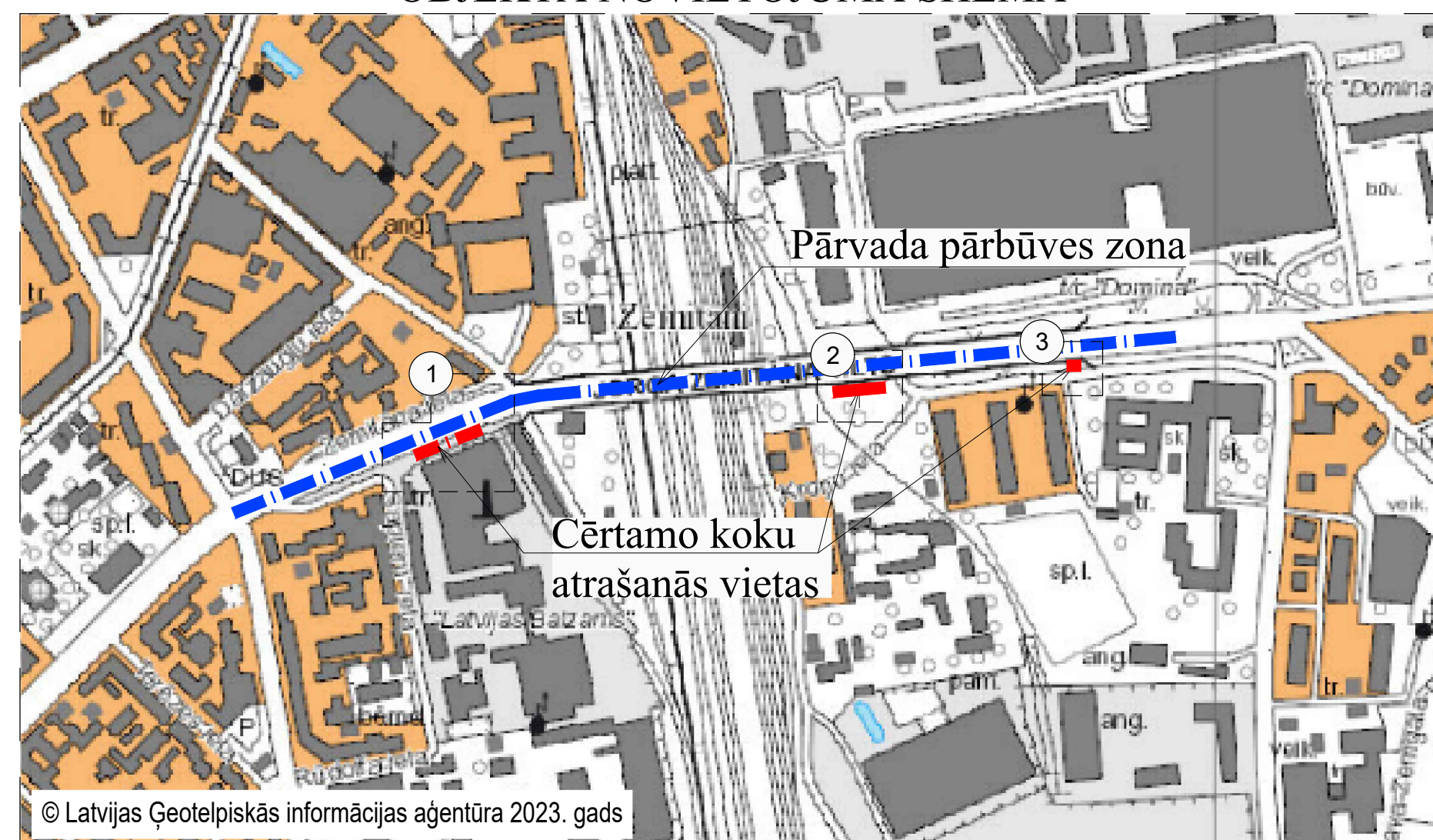


KOKU CIRŠANAS PUBLISKĀ APSPRIEŠANA

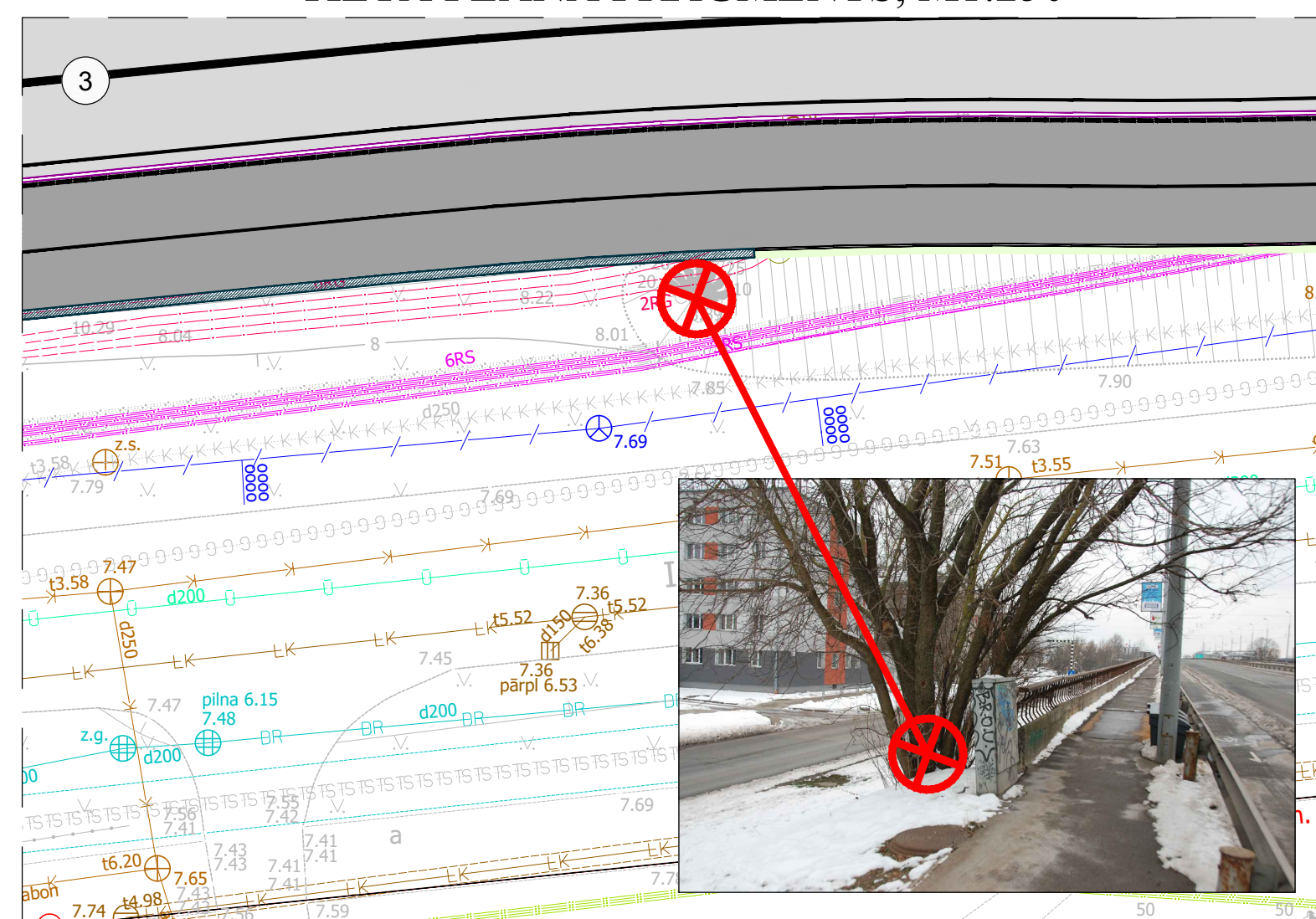
RĪGĀ, ZEMESGABALĀ BEZ ADRESES, PIE ALEKSANDARA ČAKA IELAS 160, RĪGĀ, KROŅU IELĀ 20A
UN RĪGĀ, ZEMESGABALĀ BEZ ADRESE, PIE BRASLAS IELAS 16
(KADASTRA APZĪMĒJUMI 0100 035 0169, 0100 070 2366, 0100 070 0935)



OBJEKTA NOVIETOJUMA SHĒMA



TILTA PLĀNA FRAGMENTI, M1:250

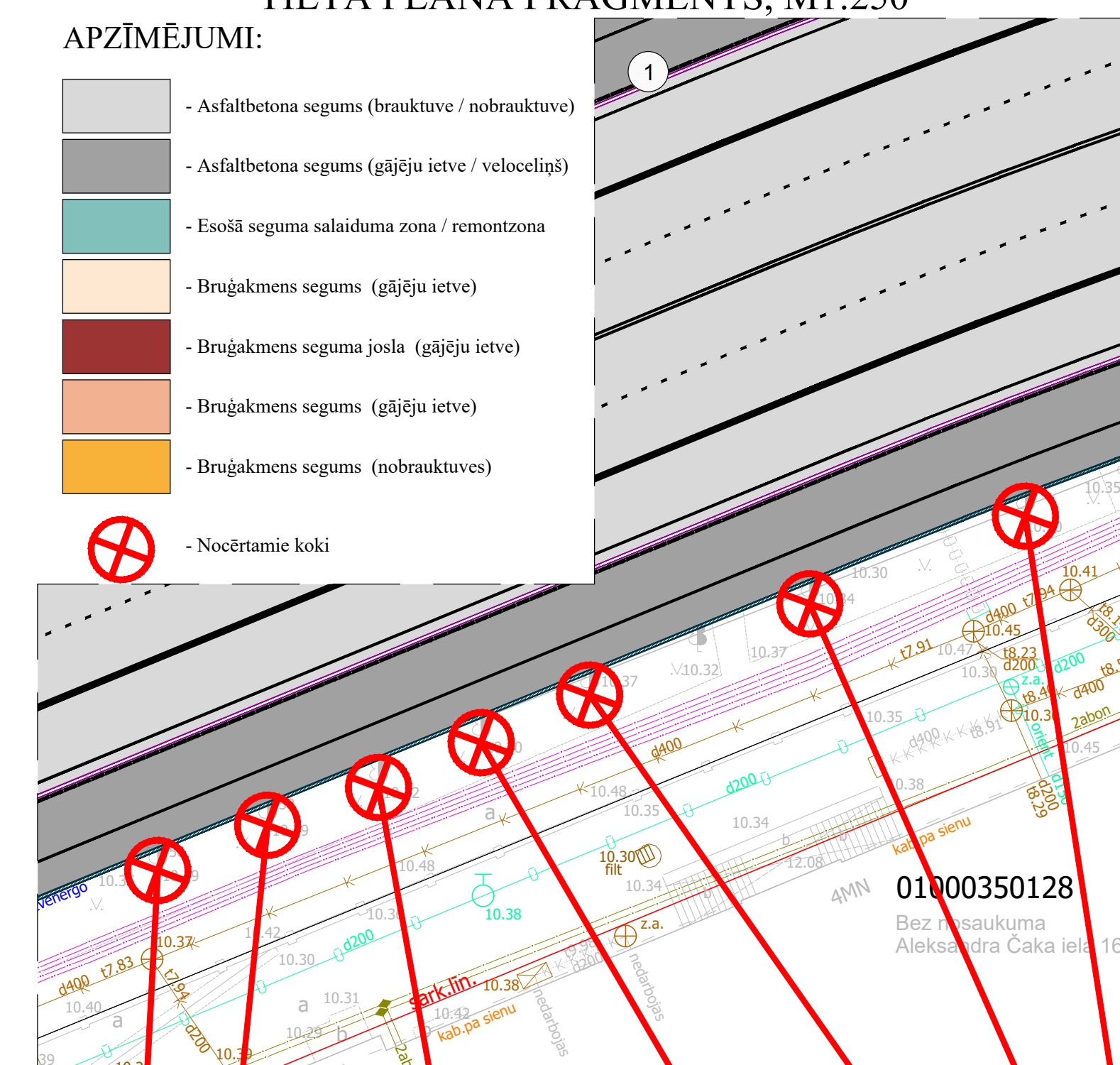


TILTA PLĀNA FRAGMENTI, M1:250

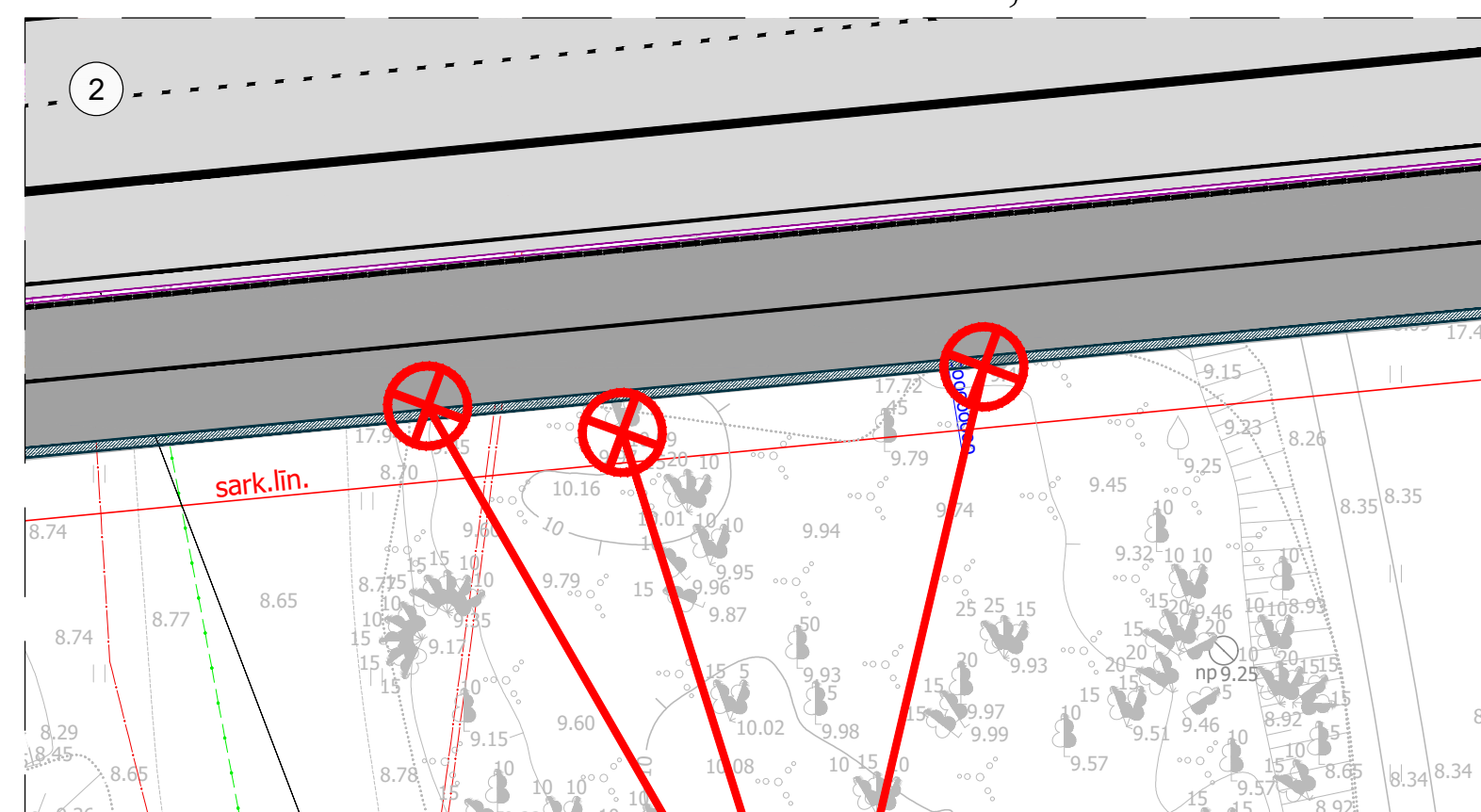
APZĪMĒJUMI:

- Asfaltbetona segums (brauktuve / nobrauktuve)
- Asfaltbetona segums (gājēju ietve / velociņš)
- Esošā seguma salaiduma zona / remonzona
- Bruģakmens segums (gājēju ietve)
- Bruģakmens seguma josla (gājēju ietve)
- Bruģakmens segums (gājēju ietve)
- Bruģakmens segums (nobrauktuves)

- Nocērtamie koki



TILTA PLĀNA FRAGMENTI, M1:250



OBJEKTS

Jorga Zemitāna tilta pārbūve
Planšetē redzamais būvniecības risinājums pēc publiskās apspriešanas beigām, tālākajā projektēšanas gaitā, var mainīties.

INFORMĀCIJA

Adrese: Rīga, zemesgabals bez adreses, pie Aleksandara Čaka ielas 160, Kroņu iela 20A un zemesgabals bez adrese, pie Braslas ielas 16
Zemesgabala kadastra apzīmējums un Nr.: 01000350169, 01000702366, 01000700935;
Zemesgabala īpašnieks: Rīgas valstspilsētas pašvaldība, VAS "Latvijas dzelzceļš"
Koku ciršanas ierosinātājs: Rīgas domes Satiksmes departaments

PAMATOJUMS

Rīgas domes Apstādījumu saglabāšanas komisijas 16.01.2023. sēdes protokols Nr. 3, 1.2.1 §.

KOKU CIRŠANAS IEMESLS

Būvprojektā paredzēts veikt esošās brauktuves konstrukcijas demontāžu, izbūvējot jaunu brauktuves konstrukciju, nesošo konstrukciju pārbūve netiek paredzēta. Lai to īstenotu, Rīgā, zemesgabalā bez adreses (kadastra apzīmējums 0100 035 0169), pie Aleksandra Čaka ielas 160 paredzēts cirst 7 liepas \varnothing 38, 44, 36, 34, 38, 42, 39 cm, Rīgā, Kroņu ielā 20A (kadastra apzīmējums 0100 070 2366) paredzēts cirst 1 liepu \varnothing 35 cm un 4 ošlapu kļavas \varnothing 12/22/23, 31, 24, 14/16 cm (celma caurmērs nav mazāks par 20 cm), un Rīgā, zemesgabalā bez adreses (kadastra apzīmējums 0100 070 0935), pie Braslas ielas 16 paredzēts cirst 4 ošlapu kļavas \varnothing 20/17, 21/9, 15/16/25/17, 20 cm. Visu koku ciršana paredzēta ielu sarkanajās līnijās.

IESPĒJA IZTEIKT VIEDOKĻUS UN PRIEKŠLIKUMUS PUBLISKĀ APSPRIEŠANA NOTIEK NO 31.01.2023 LĪDZ 13.02.2023

Rakstiskas atsauksmes (aptaujas lapas) lūdzam iesniegt (vai nosūtīt pa pastu) līdz 13.02.2023. šādās vietās: Rīgas domes Pilsētas attīstības departamentā Rīgā, Dzirnauvu ielā 140, atstājot dokumentu skapī pirmā stāva vestibulā vai jebkurā Rīgas pilsētas Apkaimju iedzīvotāju centrā, Rīgā (bezmaksas informatīvais tālrunis 80000800) (aptaujas lapas ievietot pasta kastē pie ieejas durvīm), vai elektroniski aizpildīt un nosūtīt portālā www.eriga.lv sadaļā "e-pakalpojumi privātpersonām" - "sabiedrības līdzdalība".

Pēc publiskās apspriešanas rezultātu apkopošanas Rīgas domes Pilsētas attīstības departaments ziņojumu par publiskās apspriešanas rezultātiem virzīs izskatīšanai Rīgas domes Apstādījumu saglabāšanas komisijas sēdē (informatīvais tālrunis 67181477, e-pasts: pad@riga.lv).

IEPAZĪTIES AR MATERIĀLIEM PAR PLĀNOTO KOKU CIRŠANU IESPĒJAMS:

1. Rīgas domes Pilsētas attīstības departamenta portālā www.rdpad.lv;
2. Rīgas pilsētas pašvaldības portālā www.eriga.lv;
3. Rīgas pilsētas Apkaimju iedzīvotāju centrā Rīgā, Brīvības ielā 49/53;
4. Pie koku ciršanas ierosinātāja, Rīgā, Ūdens ielā 12-117, kontaktpersona: Ģirts Šķupelis, tālr. 67692600.