

KOKU CIRŠANAS PUBLISKĀ APSPRIEŠANA

RĪGĀ, ZUNDA KRASTMALĀ 32

(KADAISTRA APZĪMĒJUMS 0100 062 0021)

OBJEKTS

TRĪS DAUDZDZĪVOKĻU DZĪVOJAMO NAMU JAUNBŪVE

(trīs 2.5 stāvu dzīvojamās ēkas ar apbūves laukumu 330 kv m katrā. Planšetē redzamais būvniecības risinājums pēc publiskās apspriešanas beigām tālākajā projektēšanas gaitā var mainīties.)

INFORMĀCIJA

Adrese: Rīga, Zunda krastmala 32;

Zemesgabala kadastra Nr.: 0100 062 0021;

Zemesgabala kadastra apzīmējums: 0100 062 0021;

Zemesgabala īpašnieks un koku ciršanas ierosinātājs: SIA "CDT" reģistrācijas nr. 40203364846

PAMATOJUMS

Rīgas domes Apstādījumu saglabāšanas komisijas 23.01.2023. sēdes protokols Nr. 4, 1.2.3 §.

KOKU CIRŠANAS IEMESLS

Saistībā ar plānoto būvniecību Rīgā, Zunda krastmalā 32 (kadastra apzīmējums 0100 062 0021) paredzēts cirst 3 bērzus \varnothing 25, 10/16 (celma caurmērs 22 cm), 14 cm (celma caurmērs 20 cm), 1 osi \varnothing 12/7 cm (celma caurmērs 24 cm). Koki izauguši pašizējas rezultātā. Divi bērzi izauguši plānotā zemesgabala piebraucamā ceļa zonā, viens bērzs un osis – plānoto ēku zonā. Vienam bērzam ir dobums ar trupes attīstību, osis ieaudzis metāla žogā, diviem bērziem bojājumi nav konstatēti.

Saskaņā ar Rīgas domes 07.02.2006. saistošajiem noteikumiem Nr. 38 "Rīgas vēsturiskā centra un tā aizsardzības zonas teritorijas izmantošanas un apbūves noteikumi" grafisko karti "Rīgas vēsturiskā centra detalizētā teritorijas plānotā (atļautā) izmantošana" zemesgabals atrodas privātmāju apbūves teritorijā, kurā drīkst izbūvēt daudzdzīvokļu namu, līdz ar to objekta būvniecība zemesgabalā ir pieļaujama. Projekts saskaņots Nacionālā kultūras mantojumu pārvaldē.

Saskaņā ar projektu, būvniecības ietvaros paredzēta jaunu koku/krūmu stādīšana, iestādot 9 kokus plānotā piebraucamā ceļa zonā, vismaz 6 kokus rotaļu un atpūtas laukumu zonās, vismaz 1 koku krastmalas zonā, dekoratīvus krūmu stādījumus ēkas zonās apmēram 500 m garumā.

IESPĒJA IZTEIKT VIEDOKĻUS UN PRIEKŠLIKUMUS

Publiskā apspriešana notiek no 07.02.2023. līdz 20.02.2023.

Rakstiskas atsauksmes (aptaujas lapas) lūdzam iesniegt (vai nosūtīt pa pastu) līdz 20.02.2023. šādās vietās: Rīgas domes Pilsētas attīstības departamentā Rīgā, Dzirnauvu ielā 140, atstājot dokumentu skapī pirmā stāva vestibulā vai jebkurā Rīgas pilsētas Apkaimju iedzīvotāju centrā, Rīgā (bezmaksas informatīvais tālrunis 80000800) (aptaujas lapas ievietot pasta kastē pie ieejas durvīm), vai elektroniski aizpildīt un nosūtīt portālā www.eriga.lv sadaļā "e-pakalpojumi privātpersonām" – "sabiedrības līdzdalība".

Pēc publiskās apspriešanas rezultātu apkopošanas Rīgas domes Pilsētas attīstības departaments ziņojumu par publiskās apspriešanas rezultātiem virzīs izskatīšanai Rīgas domes Apstādījumu saglabāšanas komisijas sēdē (informatīvais tālrunis 67181477, e-pasts: pad@riga.lv).

IEPAZĪTIES AR MATERIĀLIEM PAR PLĀNOTO KOKU CIRŠANU IESPĒJAMS:

Rīgas domes Pilsētas attīstības departamenta portālā www.rdpad.lv;

Rīgas pilsētas pašvaldības portālā www.eriga.lv;

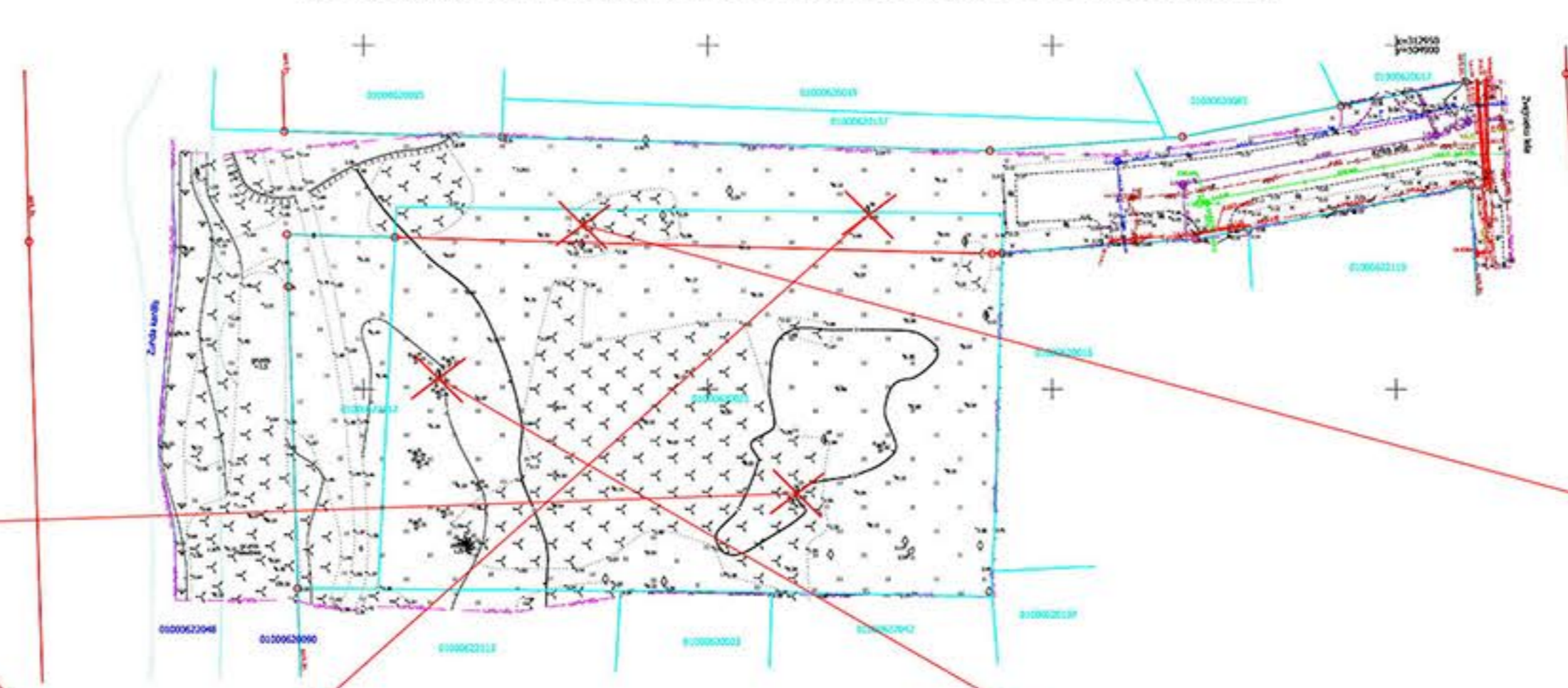
Rīgas pilsētas Apkaimju iedzīvotāju centrā Rīgā, Eduarda Smiļģa ielā 46

pie koku ciršanas ierosinātāja pilvarotajām personām, būvprojekta izstrādātājiem: Ernestīnes ielā 12-2, Rīgā, N.Saulespurēna, tel.nr.: 29147869

NOCĒRTAMO KOKU IZVIETOJUMS ZEMESGABALĀ UN FOTOFIKSĀCIJA



NOCĒRTAMĀS OSIS 12/7CM (CELMA CAURMĒRS 25 CM)



NOCĒRTAMĀS BĒRZS 10/16 CM (CELMA CAURMĒRS: 22CM)



NOCĒRTAMĀS BĒRZS (CELMA CAURMĒRS 24 CM)

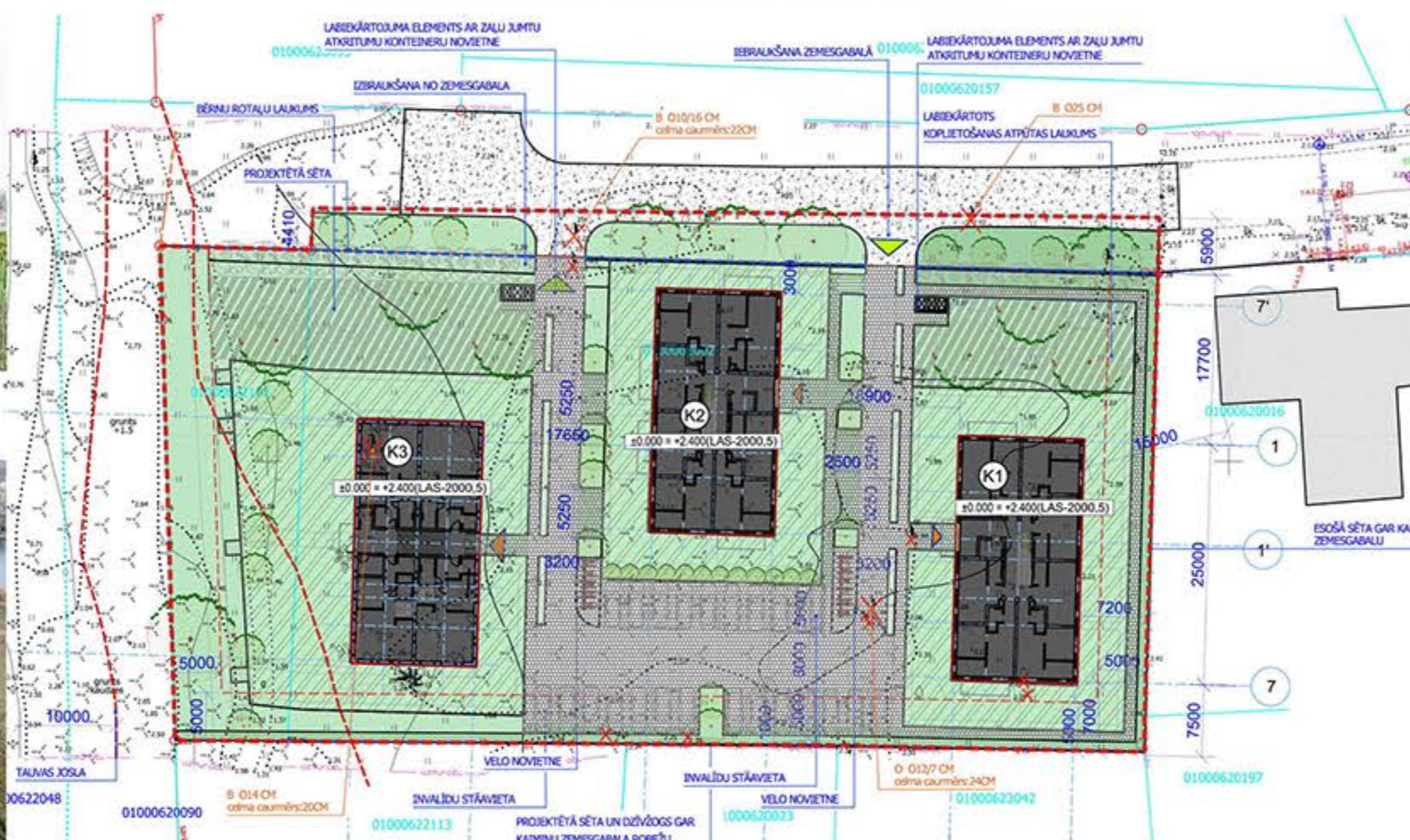


NOCĒRTAMĀS BĒRZS 14 CM (CELMA CAURMĒRS 20 CM)

PLĀNOTAIS ZEMESGABALA APBŪVES PRIEKŠLIKUMS



SKATS NO KRĪTA IELAS




SKATS NO ZUNDA UZ ĢĪPŠA IELAS PUSI



SKATS NO PUTNA LIDOJUMA



SKATS NO ZUNDA UZ KRĪTA IELAS PUSI



RĪGA