


# KOKU CIRŠANAS PUBLISKĀ APSPRIEŠANA RĪGĀ, ZEMESGABALĀ BEZ ADRESES (kadastra apzīmējums 0100 117 0145), PIE DUBULTU IELAS 16



## OBJEKTS

Daudzstāvu dzīvojamā ēku apbūve. Planšetē redzamais būvniecības risinājums pēc publiskās apspriešanas tālākajā projektēšanas gaitā var mainīties.

## INFORMĀCIJA

Adrese: Rīga, zemesgabalā bez adreses (kadastra apzīmējums 0100 117 0145), pie Dubultu ielas 16.  
Zemesgabala īpašnieks un koku ciršanas ierosinātājs: SIA „Audra S”, reģistrācijas Nr. 40003355802

## ZEMESGABALA NOVĒTNES SHĒMA



## PAMATOJUMS

Rīgas domes Apstādījumu saglabāšanas komisijas 19.06.2023. sēdes protokols Nr.24, 1.2.1. §

## KOKU CIRŠANAS IEMESLS

Saistībā ar paredzēto sešstāvu daudzdzīvokļu dzīvojamā ēku kompleksa būvniecību un teritorijas labiekārtošanu Rīgā, zemesgabalā bez adreses (kadastra apzīmējums 0100 117 0145) paredzēts cirst 1 ozolu  $\varnothing$  70 cm, 1 liepu  $\varnothing$  50 cm, 13 bēržus  $\varnothing$  40/35, 45, 38, 51, 32/47, 48, 43, 38, 58, 27, 36, 52, 61 cm un 6 kļavas  $\varnothing$  35, 47, 42, 32/10, 70, 26 cm  
Saskaņā ar Rīgas domes 20.12.2005. saistošo noteikumu Nr. 34 “Rīgas teritorijas izmantošanas un apbūves noteikumi” 15. pielikumu “Teritorijas plānotā (atļautā) izmantošana” minētajā zemesgabalā teritorijas plānotā (atļautā) izmantošana ir Daudzstāvu dzīvojamās apbūves teritorija DzD1, līdz ar to objekta būvniecība zemesgabalā ir pieļaujama.  
Saskaņā ar projektu, būvniecības ietvaros paredzēta jaunu koku/krūmu stādīšana, iestādot 30 kokus un 50 krūmus.

## IESPĒJA IZTEIKT VIEDOKĻUS UN PRIEKŠLIKUMUS

**Publiskā apspriešana notiek no 18.07.2023. līdz 31.07.2023.**

Rakstiskas atsauksmes (aptaujas lapas) lūdzam iesniegt (vai nosūtīt pa pastu) līdz 31.07.2023. šādās vietās:  
Rīgas domes Pilsētas attīstības departamentā Rīgā, Dzirnau ielā 140, atstājot dokumentu skapī Apmeklētāju pieņemšanas telpā vai jebkurā Rīgas domes Apmeklētāju pieņemšanas centra filiālē (bezmaksas informatīvais tālrunis 80000800) (aptaujas lapas ievietot pasta kastē pie ieejas durvīm), vai elektroniski aizpildīt un nosūtīt portālā [www.eriga.lv](http://www.eriga.lv) sadaļā "e-pakalpojumi privātpersonām" - "sabiedrības līdzdalība".  
Pēc publiskās apspriešanas rezultātu apkopošanas Rīgas domes Pilsētas attīstības departaments ziņojumu par publiskās apspriešanas rezultātiem virzīs izskatīšanai Rīgas domes Apstādījumu saglabāšanas komisijas sēdē (informatīvais tālrunis 671058000, e-pasts: [pad@riga.lv](mailto:pad@riga.lv)).

## IEPAZĪTIES AR PLĀNOTĀS KOKU CIRŠANAS IECERES MATERIĀLIEM UN SAŅEMT INFORMĀCIJU IESPĒJAMS:

1. Rīgas domes Pilsētas attīstības departamenta portālā [www.rdpd.lv](http://www.rdpd.lv);
2. Rīgas pilsētas pašvaldības portālā [www.eriga.lv](http://www.eriga.lv);
3. Rīgas pilsētas Apkaime iedzīvotāju centrā Rīgā, Gobas ielā 6A;
4. Pie koku ciršanas ierosinātāja SIA „Audra S” Rīgā, Ausekļa ielā 1 - 5, LV-1010 kontaktpersona: Jānis Krastiņš, tālr. +371 25415415



79230 / Āra bērzs  
79231 / Āra bērzs



79228 / Āra bērzs  
79229 / Āra bērzs



79232 / Āra bērzs




79233 / Parastā kļava  
79234 / Āra bērzs




79235 / Parastā liepa  
79236 / Parastā liepa



79237 (grupa) / Āra bērzu pudurs



79240 / Āra bērzu un parasto kļavu pudurs



79244 / Parastā kļava



79247 / Parastā kļava



79249 / Parastā kļava



79254\* / Āra bērzs  
79251 / Parastais ozols



## GENERĀLĀ PLĀNA SHĒMA M-1:500

PIENĒMTIE APZĪMĒJUMI	
	esošs koks
	zemes vienību kadastrālās robežas
	novērtētā koka Nr. dabā un izpētes tabulā
	nocērtamā koka Nr. dabā un izpētes tabulā
	kritiskā sakņu aizsardzības zona
	minimālā sakņu aizsardzības zona
	optimālā sakņu aizsardzības zona
	kokam ir ekoloģiska vērtība

KOKA VĒRTĪBAS NOVĒRTĒJUMS	
	izcils koks
	ļoti vērtīgs koks
	vērtīgs koks
	mazvērtīgs koks
	nevērtīgs koks

Fotofikscāciju skatu lēnī un Nr.

APZĪMĒJUMU EKSPĻIKĀCIJA	
	Ēkas
	Ieejas ēkās un garāžās
	Projekta robeža
	l robežojumi
	Nocērtamie koki
	Zaļās zonas
	Stiprināti zālieni
	Brauktuves un bruģēti laukumi
	Kājāmgājēju ietves
	Blīvi norobežojoši stādījumi
	Projekt. bērnu laukumi, dažādi segumi
	Projekt. rekreācijas zona
	Stāvvietu tehniskajam transportam, elektrozūlēs
	Projekt. atkritumu novietne
	Projektējamie koku un krūmu stādījumi
	Ugunsdzēsības transportam piekļuves koridors