

KOKU CIRŠANAS PUBLISKĀ APSPRIEŠANA

OGĻU IELĀ 18, RĪGA

(kadastra apzīmējums 0100 062 0032)

OBJEKTS

Dzīvojamā sēta "HOMA", Ogļu ielā 18, Rīga.

Planšetē redzamais būvniecības risinājums pēc publiskās apspriešanas beigām tālākajā projektēšanas gaitā var mainīties.

INFORMĀCIJA

Adrese: Ogļu iela 18, Rīga;
Zemesgabala kadastra Nr.: 0100 062 0032;
Zemesgabala kadastra apzīmējums: 0100 062 0032;
Zemesgabala īpašnieks: SIA "HOMA", Reģ. nr.: 40103169775;
Koku ciršanas ierosinātājs: SIA "HOMA", Reģ. nr.: 40103169775.

PAMATOJUMS

Rīgas valstspilsētas pašvaldības Apstādījumu saglabāšanas komisijas 04.12.2023. sēdes protokols Nr. 48., 2.2.1.


KOKU CIRŠANAS IEMESLS

Saistībā ar teritorijas kopšanu, izgaismošanu, plānoto būvniecību utt. Rīgā, Ogļu ielā 18 (kadastra apzīmējums 0100 0100 062 0032) paredzēts cirst 1 (vienu) āra bērzu (Betula pendula) ar diviem stumbriem - \varnothing 46/54 cm.



Koks aug tuvu vēsturiskajai ēkai (~1m) un ar savu sakņu sistēmu bojā ēkas pamatus.

Saskaņā ar Rīgas domes 07.02.2006. saistošajiem noteikumiem Nr. 38 "Rīgas vēsturiskā centra un tā aizsardzības zonas teritorijas izmantošanas un apbūves noteikumi" grafisko karti "Rīgas vēsturiskā centra detalizētā teritorijas plānotā (atļautā) izmantošana" zemesgabals atrodas valsts nozīmes pilsētībūvniecības pieminekļu teritorijā, uz kuru attiecas "RVC un tā aizsardzības zonas apbūves veidošanas pamatnosacījumi" zemesgabals ir brīvstāvošas apbūves teritorijā (jāievēro apbūves veidošanas noteikumi pilsētībūvniecības pieminekļa teritorijā) līdz ar to objekta būvniecība zemesgabalā ir pieļaujama.

FOTOFIKSĀCIJA (ESOŠĀ SITUĀCIJĀ)



CĒRTAMĀ KOKA FOTOFIKSĀCIJA



IESPĒJA IZTEIKT PRIEKŠLIKUMUS UN VIEDOKĻUS

Publiskā apspriešana notiek no 12.12.2023. - 27.12.2023.

Rakstiskas atsauksmes (aptaujas lapas) lūdzam nosūtīt pa pastu vai iesniegt līdz 27.12.2023 šādās vietās:

Rīgas valstspilsētas pašvaldības Pilsētas attīstības departamentā, Dzirnau ielā 140, atstājot dokumentu skapī pirmā stāva vestibulā vai jebkurā Rīgas pilsētas Apkaimju iedzīvotāju centrā, Rīgā (bezmaksas informatīvais tālrunis 80000800)(aptaujas lapas ievietot pasta kastē pie ieejas durvīm), vai elektroniski aizpildīt un nosūtīt portālā www.eriga.lv sadaļā "e-pakalpojumi privātpersonām" - "sabiedrības līdzdalība".

Pēc publiskās apspriešanas rezultātu apkopošanas Rīgas domes Pilsētas attīstības departaments ziņojumu par publiskās apspriešanas rezultātiem virzīs izskatīšanai Rīgas domes Apstādījumu saglabāšanas komisijas sēdē (informatīvs tālrunis 67181477, e-pasts: pad@riga.lv).

IEPAZĪTIES AR MATERIĀLIEM PAR PLĀNOTO KOKU CIRŠANU SĪKĀKU INFORMĀCIJU IESPĒJAMS

1. Rīgas valstspilsētas pašvaldības Pilsētas attīstības departamenta portālā www.rdpad.lv;
2. Rīgas pilsētas pašvaldības portālā www.eriga.lv;
3. Rīgas pilsētas Apkaimju iedzīvotāju centrā Rīgā, Eduarda Smiļģa ielā 46;
4. pie pilnvarotās personas, Rīgā, Baložu ielā 1-12, SIA "ARHITEKTŪRAS DIZAINA STUDIJA", e-pasts: info@adstudio.lv, tālr.+371 28391560.

