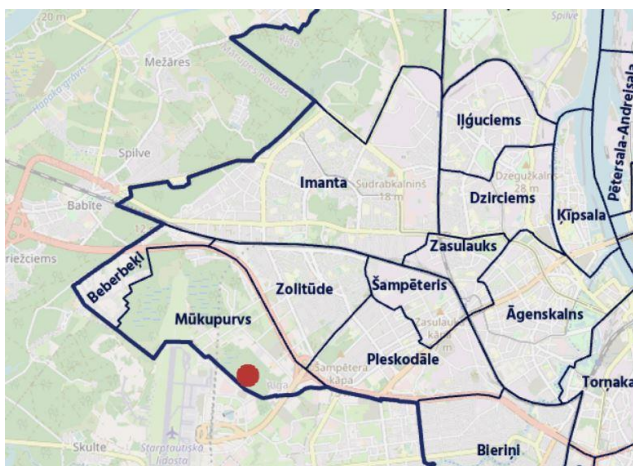
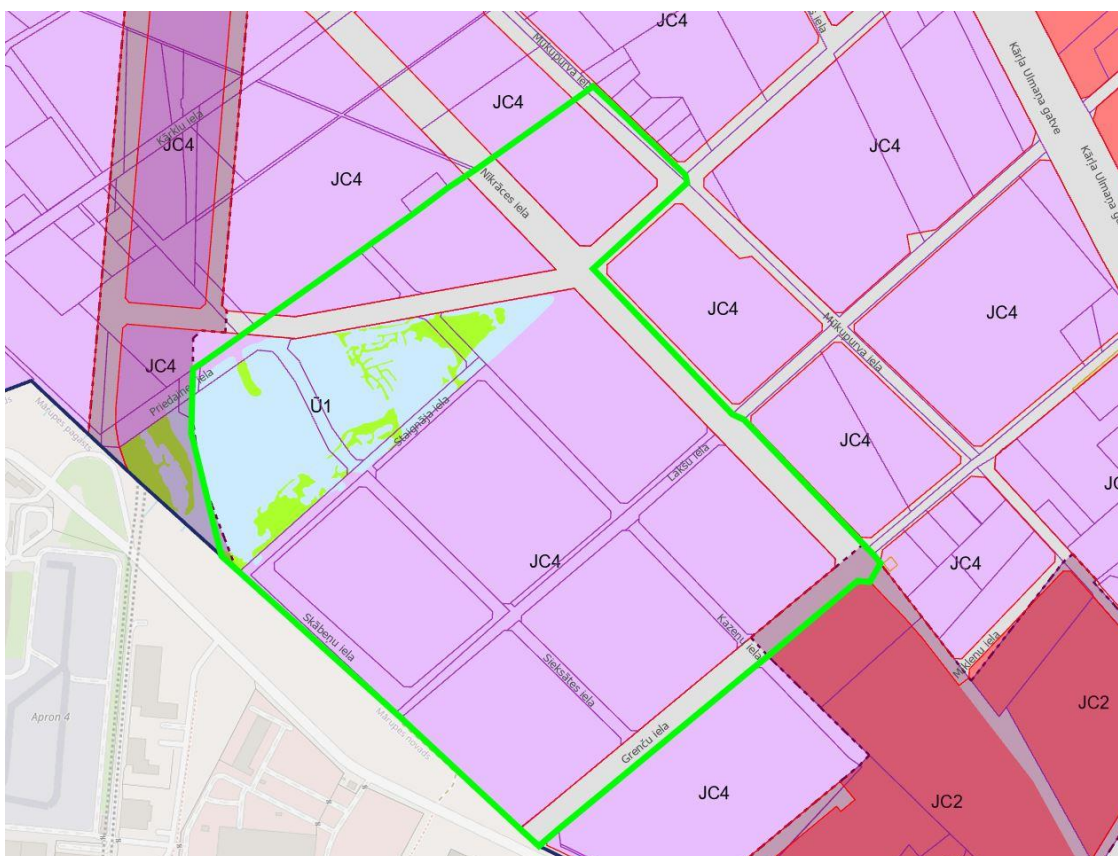


SITUĀCIJAS PLĀNS

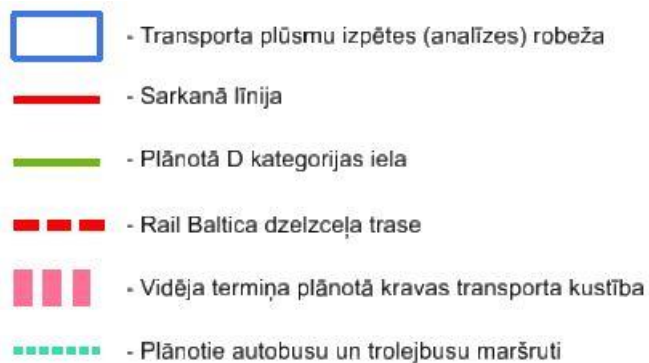
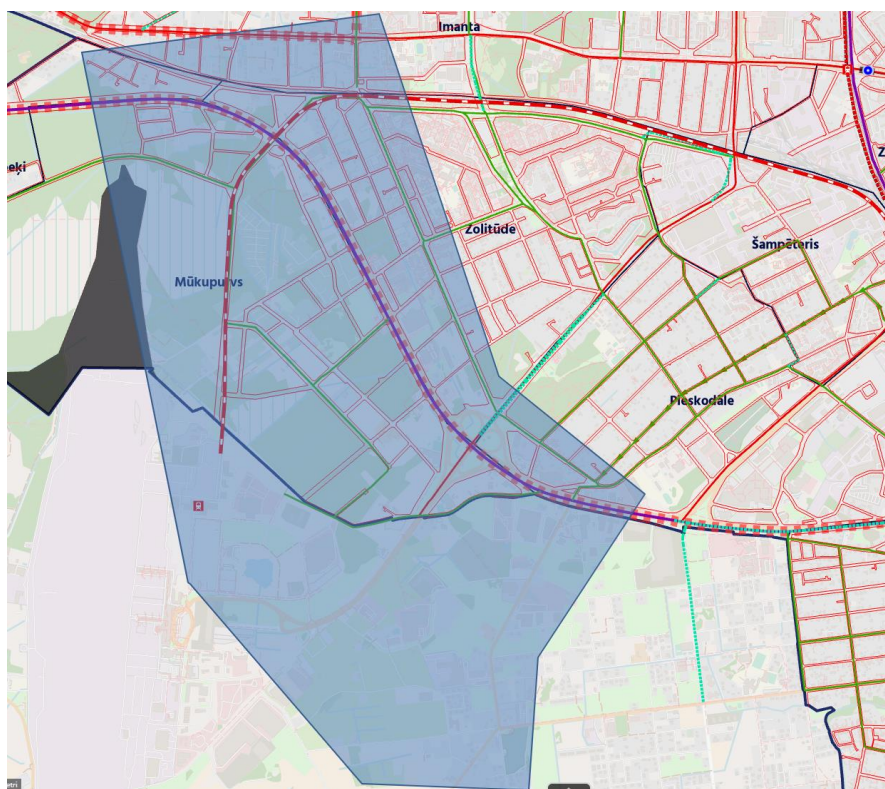


LOKĀLPLĀNOJUMA TERITORIJAS ROBEŽA

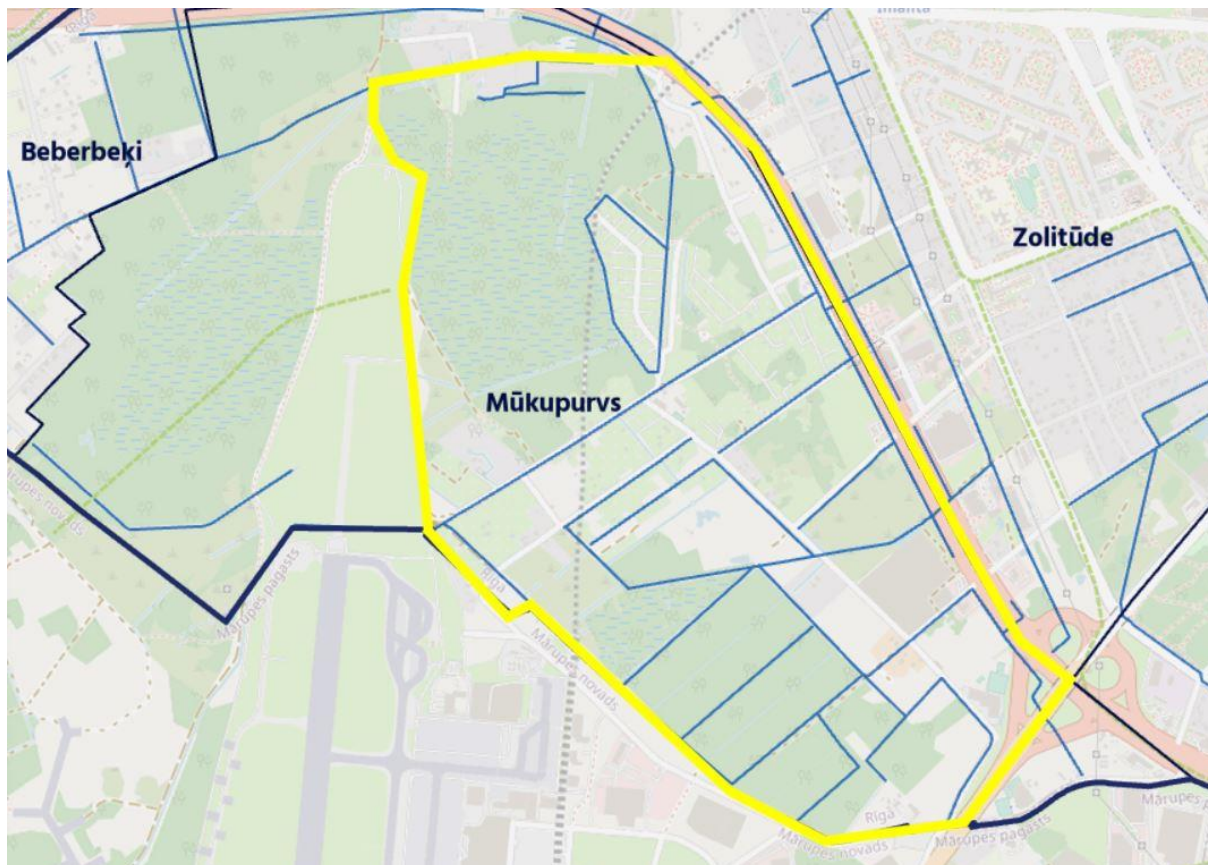







TRANSPORTA PLŪSMU IZPĒTES (ANALĪZES) ROBEŽA



HIDROLOĢISKĀS IZPĒTES ROBEŽA



-  - Hidroloģiskās izpētes robeža
-  - Pašvaldības nozīmes meliorācijas sistēmas
-  - Meliorācijas sistēmu sataces baseinu robežas