


KOKU CIRŠANAS PUBLISKĀ APSPRIEŠANA

ZEMESGABALĀ BEZ ADRESES (KADASTRA APZĪMĒJUMS 0100 007 0096), PIE MAZĀS MONĒTU IELAS 5



RĪGA



OBJEKTS

Viesnīcas jaunbūve, B korpuss Kvartālā starp Tirgoņu, Mazā Jaunavu un Mazā Monētu ielām.
Plānšetē redzamais būvniecības risinājums pēc publiskās apspriešanas beigām tālākajā projektēšanas gaitā var mainīties

INFORMĀCIJA

Adrese: Rīga, Zemesgabals bez adreses (kadastra apzīmējums 0100 007 0096), pie Mazās Monētu ielas 5;
Zemesgabala kadastra apzīmējums: 0100 007 0096;
Zemesgabala īpašnieks un ierosinātājs: SIA "Citra Development", reģ.nr. 45403058722;

PAMATOJUMS:

Rīgas valstspilsētas pašvaldības Apstādījumu saglabāšanas komisijas sēdes 04.03.2024. protokols Nr.10, 1.2.6.§

KOKU CIRŠANAS IEMESLS:

Saistība ar plānoto būvniecību, kura paredzēta vairākos zemesgabalos (Kadastra apzīmējumi 0100 007 0096; 0100 007 0098; 0100 007 0099; 0100 007 1000), zemesgabalā bez adreses (kadastra apzīmējums 0100 007 0096), pie Mazās Monētu ielas 5 paredzēts cirst augošos 3 bērzus ø 30, 31, 29 cm un 1 robīniju ø 34 cm;

Saskaņā ar Rīgas domes 07.02.2006. saistošajiem noteikumiem Nr. 38 "Rīgas vēsturiskā centra un tā aizsardzības zonas teritorijas izmantošanas un apbūves noteikumi" grafisko karti "Rīgas vēsturiskā centra detalizētā teritorijas plānotā (atļautā) izmantošana" zemesgabals atrodas JC1 apbūves teritorijā, līdz ar to objekta būvniecība zemesgabalā ir pieļaujama.

IESPĒJA IZTEIKT VIEDOKĻUS UN PRIEKŠLIKUMUS:

PUBLISKĀ APSPRIEŠANA NOTIEK NO 26.03.2024. LĪDZ 08.04.2024.

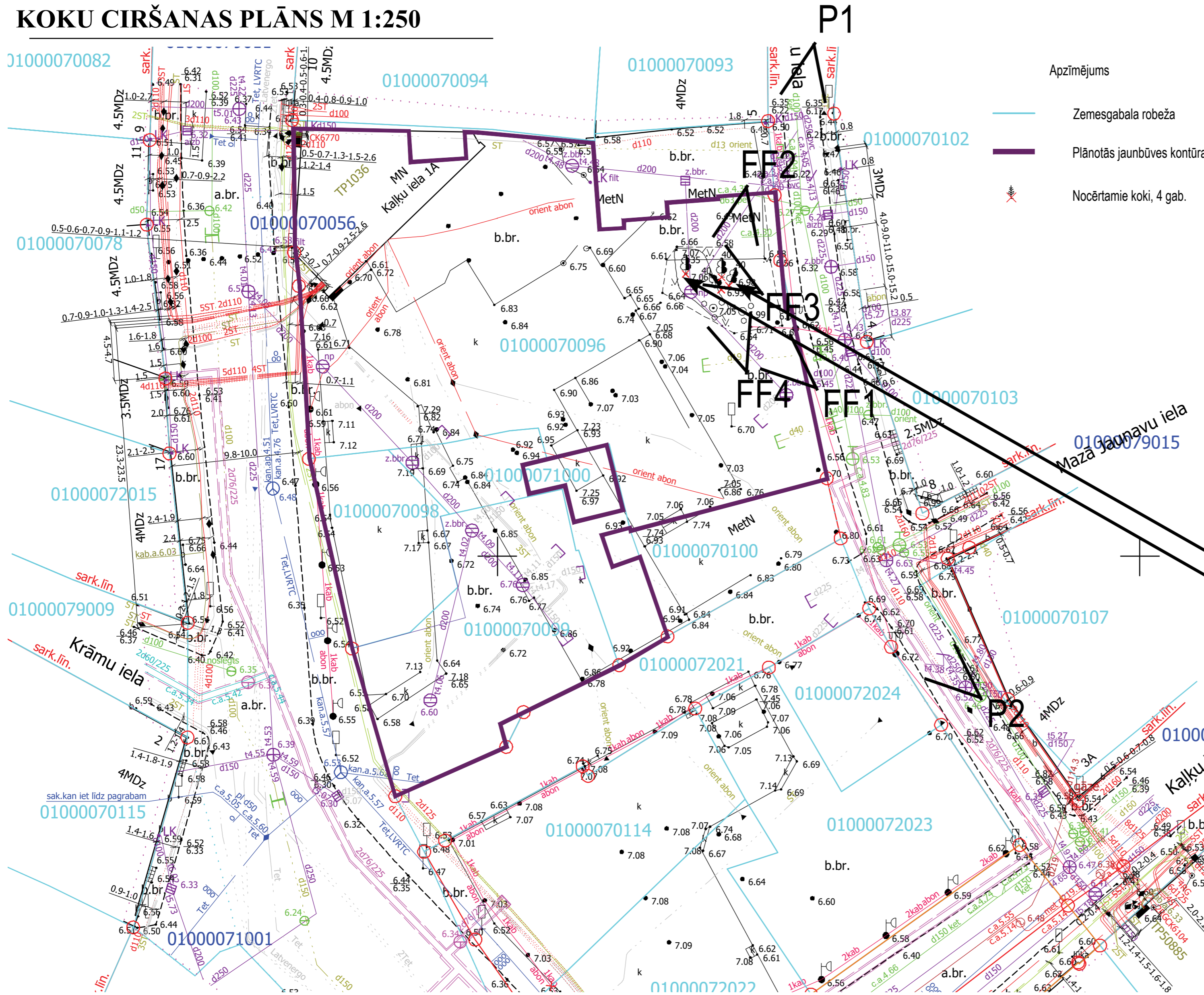
Rakstiskas atsaukmes (aptaujas lapas) lūdzam iesniegt (vai nosūtīt pa pastu) līdz 08.04.2024. šādās vietās: Rīgas valstspilsētas pašvaldības Pilsētas attīstības departamentā Rīgā, Dzirnauvu ielā 140, atstājot dokumentu skapī pirmā stāva vestibulā vai jebkurā Rīgas pilsētas Apkaimju iedzīvotāju centrā, Rīgā (bezmaksas informatīvais tālrunis 80000800) (aptaujas lapas ievietot pasta kastē pie ieejas durvīm), vai elektroniski aizpildīt un nosūtīt portālā www.eriga.lv sadaļā "e-pakalpojumi privātpersonām" – "sabiedrības līdzdalība".

Pēc publiskās apspriešanas rezultātu apkopošanas Rīgas valstspilsētas pašvaldības Pilsētas attīstības departaments ziņojumu par publiskās apspriešanas rezultātiem virzīs izskatīšanai Rīgas domes Apstādījumu saglabāšanas komisijas sēdē (informatīvais tālrunis 67181477, e-pasts: pad@riga.lv).

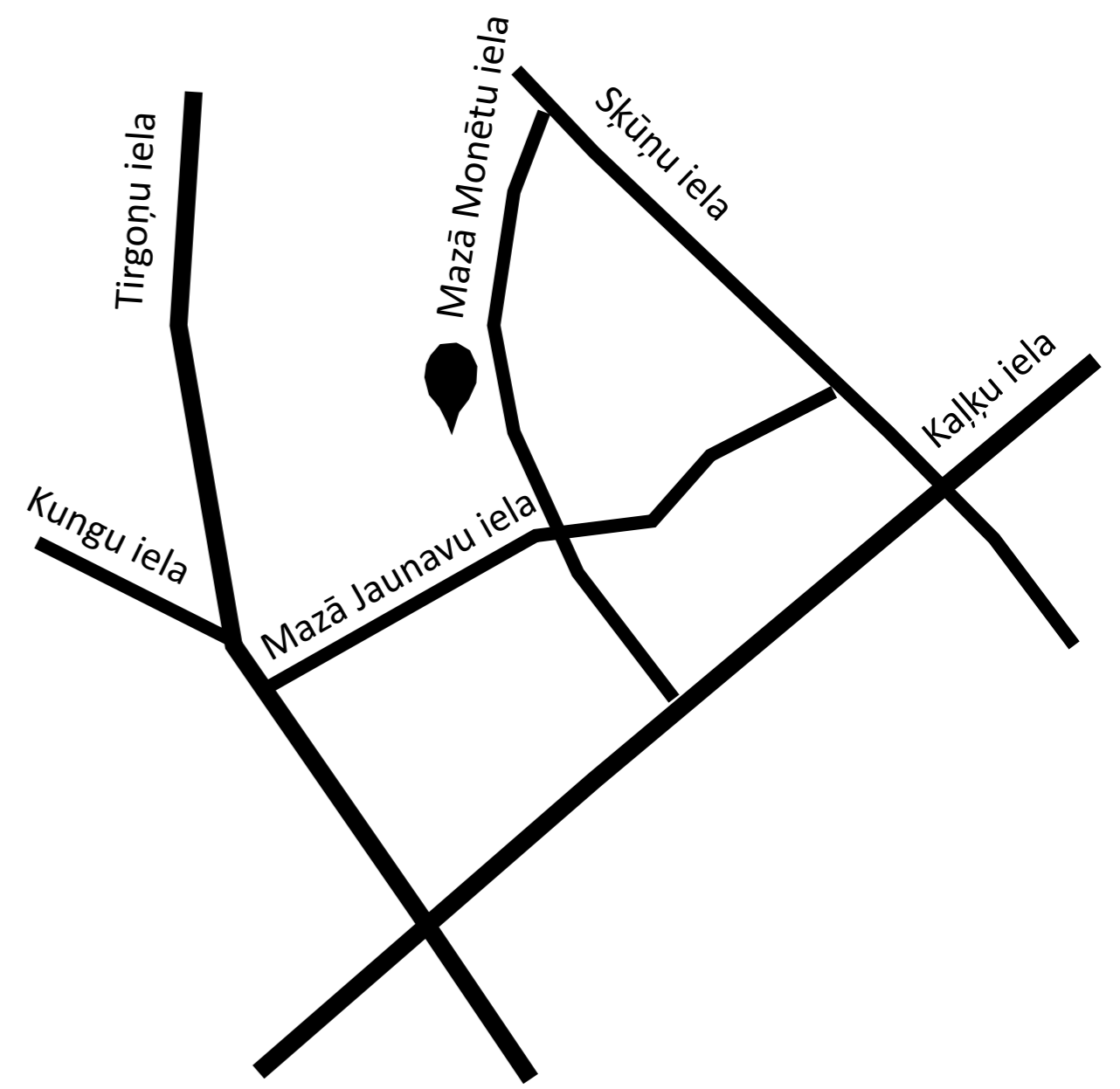
IEPAZĪTIES AR MATERIĀLIEM PAR PLĀNOTO KOKU CIRŠANU IESPĒJAMS:

- 1.Rīgas valstspilsētas pašvaldības Pilsētas attīstības departamenta portālā www.rdpad.lv;
- 2.Rīgas pašvaldības portālā www.eriga.lv;
- 3.Rīgas pilsētas pašvaldības Apkaimju iedzīvotāju centrā, Brīvības ielā 49/53;
- 4.pie koku ciršanas ierosinātāja SIA "Citra Development", kontaktpersona Edgars Eglītis, tālr. +371 26028695.

KOKU CIRŠANAS PLĀNS M 1:250



NOVIETNES SHĒMA



FF1. Cērtamo koku fotofiksācija



P1. Plānotās būvniecības vizualizācija vides kontekstā



P2. Plānotās būvniecības vizualizācija vides kontekstā



FF2. Cērtamo bērzu fotofiksācija



FF3. Cērtamās robīnijas fotofiksācija



FF4. Cērtamo koku fotofiksācija

