

# KOKU CIRŠANAS PUBLISKĀ APSPRIEŠANA RĪGĀ, IEROČU IELĀ 12 (KADASTRA APZĪMĒJUMS 0100 025 0104)

## OBJEKTS

Daudzdzīvokļu ēka.  
Plānotē redzamas būvniecības risinājums pēc publiskās apspriešanas beigām tālākajā projektēšanas gaitā var mainīties.

## INFORMĀCIJA

Adrese: Rīga, Ieroču iela 12;  
Zemesgabala kadastra Nr.: 0100 025 0104;  
Zemesgabala kadastra apzīmējums: 0100 025 0104;  
Zemesgabala īpašnieks: Andis Zaube;  
Koku ciršanas ierosinātājs: SIA "Commercial Real Estate Services".

## PAMATOJUMS

Rīgas Valstsvaldības pašvaldības Apstādījumu saglabāšanas komisijas 15.04.2024. sēdes protokols Nr. 16, 1.2.2. §.

## KOKU CIRŠANAS IEMESLS

Saistībā ar teritorijas kopšanu un plānoto būvniecību, Rīgā, Ieroču ielā 12 (kadastra apzīmējums 0100 025 0104) paredzēts ciest 1 Kanādas papeļi ø 39 cm, 1 blīznu ø 32 cm un 1 goba ø 32 cm.  
Ņemot vērā, ka zemesgabals, saskaņā ar "Rīgas Vēsturiskā Centra Aizsardzības Zonas apbūves veidošanas pamatnosacījumiem", atrodas primerālās apbūves teritorijā, tad jebkuras būvniecības ieceres realizācijai nepieciešama minēto koku ciršana.

Saskaņā ar Rīgas domes 07.02.2006. saistosajiem noteikumiem Nr. 38 "Rīgas vēsturiskā centra un tā aizsardzības zonas teritorijas izmantošanas un apbūves noteikumi" grafisko karti "Rīgas vēsturiskā centra detalizētā teritorijas plānotā (atjaunā) izmantošana" zemesgabals atrodas Dzīvojamās apbūves teritorijā, līdz ar to objekta būvniecība zemesgabālā ir pieļaujama.

Saskaņā ar projektu, būvniecības ietvaros paredzēta jaunu koku/krūmu stādīšana, iestādot košmkrūmus projekta zālajā zonā. Detalizēti apstādījumu risinājumi tiks izstrādāti tālākajā projektēšanas gaitā.

## IESPĒJA IZTEIKT VIEDOKĻUS UN PRIEKŠLIKUMUS

**Publiskā apspriešana notiek no 23.04.2024. līdz 08.05.2024.**

Rakstiskas atsauksmes (aptaujas lapas) lūdzam iesniegt (vai nosūtīt pa pastu) līdz 08.05.2024. šādās vietās: Rīgas valstsvaldības pašvaldības attīstības departamentā Rīgā, Dzīznavu ielā 140, atstājot dokumentu skapi pirmā stāva vestibilā vai jebkurā Rīgas valstsvaldības Apkaime iedzīvotāju centrā, Rīgā (bezmaksas informatīvais tālrunis 80000800) (aptaujas lapas ievietot pasta kastē pie ieejas durvīm), vai elektroniski aizpildīt un nosūtīt portālā [www.eriga.lv](http://www.eriga.lv) sadaļā "e-pakalpojumi privātpersonām" – "sabsdrībtības līdzdalība".

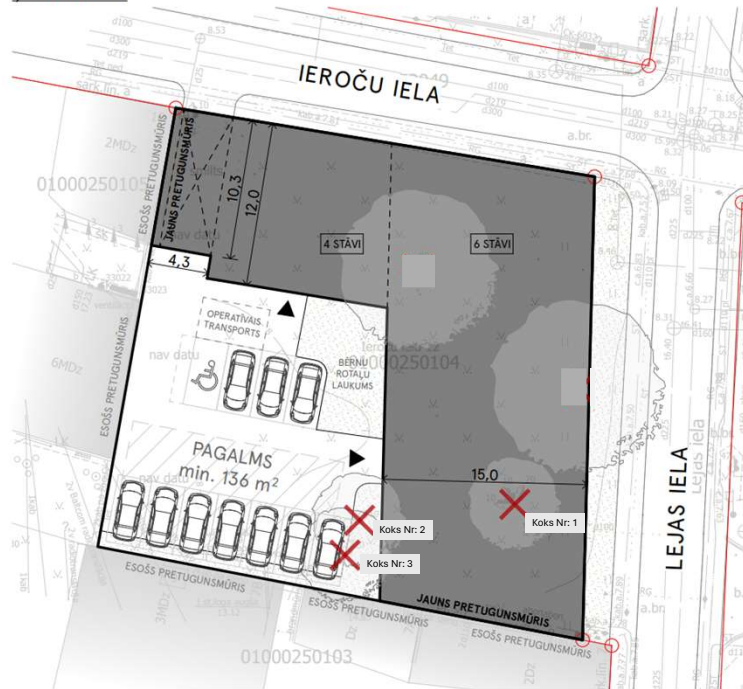
Pēc publiskās apspriešanas rezultātu apkopošanas Rīgas valstsvaldības pašvaldības attīstības departaments ziņojumu par publiskās apspriešanas rezultātiem virzīs izskatīšanai Rīgas valstsvaldības pašvaldības Apstādījumu saglabāšanas komisijas sēdē (informatīvais tālrunis 67181477, e-pasts: [pad@eriga.lv](mailto:pad@eriga.lv)).

## IEPAZĪTIES AR MATERIĀLIEM PAR PLĀNOTO KOKU CIRŠANU IESPĒJAMS:

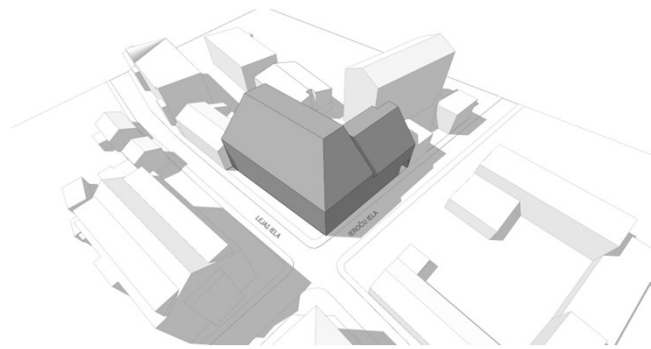
1. Rīgas valstsvaldības pašvaldības attīstības departamenta portālā [www.relovd.lv](http://www.relovd.lv);
2. Rīgas valstsvaldības portālā [www.eriga.lv](http://www.eriga.lv);
3. Rīgas valstsvaldības pašvaldības Apkaime iedzīvotāju centrā Rīgā, Brīvības ielā 49/53;
4. pie koku ciršanas ierosinātāja, Rīgā, Ieroču ielā 12, kontaktpersona: Matīss Mūrnieks, tālr. +371 20031113.



## GENERĀLPLĀNS



## BŪVES APJOMSVIDĒ

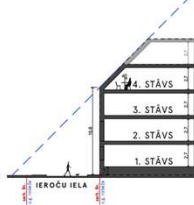


## DZĒGAS AUGSTUMS


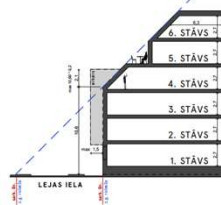
GRIEZUMS 1-1 IEROČU IELAS PUŠĒ



GRIEZUMS 2-2 IEROČU IELAS PUŠĒ




GRIEZUMS 2-2 LEJAS IELAS PUŠĒ



Koks Nr: 1 - Kanādas papeļi ø 39 cm

Koks Nr: 2 - goba ø 32 cm

Koks Nr: 3 - blīzņa ø 32 cm



Koks Nr: 1



Koks Nr: 2

Koks Nr: 3