
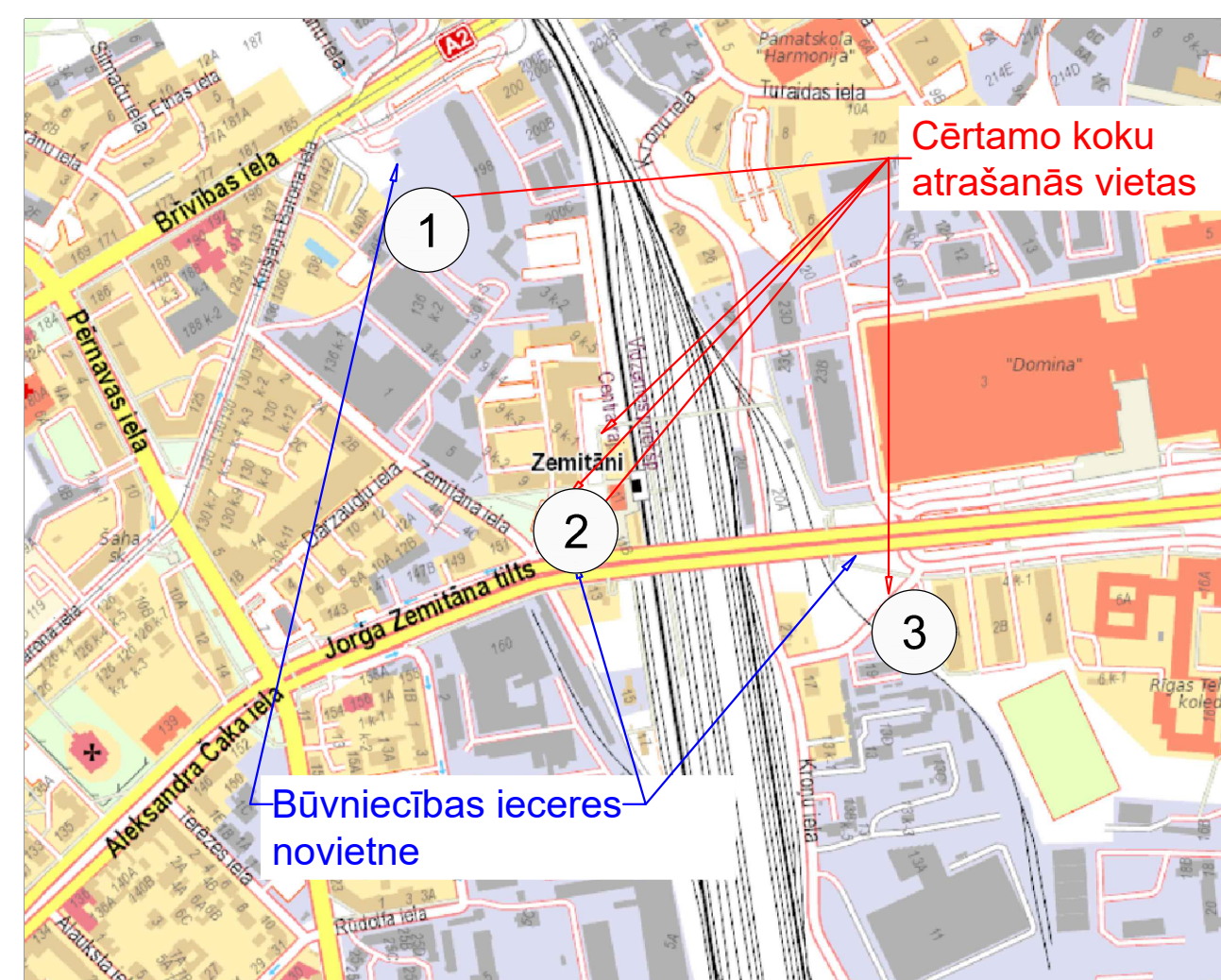


# KOKU CIRŠANAS PUBLISKĀ APSPRIEŠANA

RĪGĀ, ZEMESGABALĀ BEZ ADRESES (KADASTRA APZĪMĒJUMS 0100 070 0935), PIE IERIĶU IELAS 3, ZEMESGABALĀ BEZ ADRESES (KADASTRA APZĪMĒJUMS 01000700140; KADASTRA NUMURS 01000700158), PIE IERIĶU IELAS 2A, ZEMESGABALĀ BEZ ADRESES (KADASTRA APZĪMĒJUMS 0100 070 0141; KADASTRA NUMURS 01000700169), PIE IERIĶU IELAS 2A, ZEMITĀNA IELĀ 11 (KADASTRA APZĪMĒJUMS 0100 035 0132), ZEMESGABALĀ BEZ ADRESES (KADASTRA APZĪMĒJUMS 0100 035 0186), PIE BRĪVĪBAS IELAS 198 UN ZEMESGABALĀ BEZ ADRESES (KADASTRA APZĪMĒJUMS 0100 035 0154, KADASTRA NUMURS 0100 035 0028), PIE ZEMITĀNA IELAS 9




BŪVOBJEKTA NOVIETOJUMA SHĒMA



© Latvijas Ģeotelpiskās informācijas aģentūra 2023. gads

1 BŪVPROJEKTA PLĀNA IZGRIEZUMS (M1:500)



## OBJEKTS

Pilsētas sabiedriskā transporta un infrastruktūras savienojums ar dzelzceļa staciju Zemitāni. Planšetē redzamais būvniecības risinājums pēc publiskās apspriešanas beigām tālākajā projektēšanas gaitā var mainīties, tai skaitā jaunu apstādījumu paredzēšana.

## INFORMĀCIJA

Adreses: Rīga, zemesgabalā bez adreses, pie Ieriķu ielas 3; zemesgabalā bez adreses, pie Ieriķu ielas 2A; Rīgā, Zemitāna ielā 11; Rīgā, zemesgabalā bez adreses, pie Brīvības ielas 198; Rīgā, zemesgabalā bez adreses pie Zemitāna ielas 9  
Zemesgabalu kadastra numuri: 0100 070 0158, 0100 070 0169, 0100 035 0028  
Zemesgabalu kadastra apzīmējumi: 0100 070 0935, 0100 070 0140, 0100 070 0141, 0100 035 0132, 0100 035 0186, 0100 035 0154  
Zemes īpašnieks: Rīgas valstspilsētas pašvaldība  
Koku ciršanas ierosinātājs: Rīgas valstspilsētas pašvaldības Centrālās administrācijas Publiskās infrastruktūras attīstības pārvalde

## PAMATOJUMS

Rīgas valstspilsētas pašvaldības Apstādījumu saglabāšanas komisijas 22.04.2024. sēdes protokols Nr. 17, 1.2.10.§

## KOKU CIRŠANAS IEMESLS

Būvniecības iecere paredz izveidot pilsētas sabiedriskā transporta un infrastruktūras savienojumu ar dzelzceļa staciju Zemitāni, izbūvējot jaunas autostāvvietas, velonovietnes, gājēju un velosipēdu ceļus, paredzot labiekārtojuma elementus un apstādījumus.

Saistībā ar plānoto būvniecību Rīgā, Zemesgabalā bez adreses (kadastra apzīmējums 0100 070 0935), pie Ieriķu ielas 3 paredzēts cirst 2 ozolus  $\varnothing$  20, 15 (celma caurmērs 21 cm) cm, 1 bērzu  $\varnothing$  29 cm, 1 papeli  $\varnothing$  35 cm, 2 kļavas  $\varnothing$  16/15/14/15 (celma caurmērs 35 cm), 11/11/12 (celma caurmērs 27 cm), 4 ošlapu kļavas  $\varnothing$  19 (celma caurmērs 25 cm), 23, 35, 20/20/21/21/22/23/25/28/30/30 cm, 1 pensilvānijas osi  $\varnothing$  23 cm; Rīgā, Zemesgabalā bez adreses (kadastra apzīmējums 0100 070 0140; kadastra numurs 0100 070 0158), pie Ieriķu ielas 2A paredzēts cirst 1 ošlapu kļavu  $\varnothing$  31/44/59 cm; Rīgā, Zemesgabalā bez adreses (kadastra apzīmējums 0100 070 0141; kadastra numurs 0100 070 0169), pie Ieriķu ielas 2A paedzēts cirst 1 zirgkastaņu  $\varnothing$  22 cm; Rīgā, Zemitāna ielā 11 (kadastra apzīmējums 0100 035 0132) paredzēts cirst 1 liepu  $\varnothing$  40 cm; Rīgā, Zemesgabalā bez adreses (kadastra apzīmējums 0100 035 0186), pie Brīvības ielas 198 paredzēts cirst 1 holandes liepu  $\varnothing$  68 cm; Rīgā, Zemesgabalā bez adreses (kadastra apzīmējums 0100 035 0154), pie Zemitāna ielas 9 paredzēts cirst 2 parastās liepas  $\varnothing$  45, 28 cm, un 1 platlapu liepu  $\varnothing$  20 cm.

Saskaņā ar Rīgas domes 20.12.2005. saistošo noteikumu Nr. 34 "Rīgas teritorijas izmantošanas un apbūves noteikumi" 15. pielikumu "Teritorijas plānotā (atļautā) izmantošana" minētajos zemesgabalos teritorijas plānotā (atļautā) izmantošana ir transporta infrastruktūras teritorija un jauktas centra apbūves teritorija, līdz ar to objekta būvniecība zemesgabalā ir pieļaujama.  
Saskaņā ar Rīgas domes 07.02.2006. saistošajiem noteikumiem Nr. 38 "Rīgas vēsturiskā centra un tā aizsardzības zonas teritorijas izmantošanas un apbūves noteikumi" grafisko karti "Rīgas vēsturiskā centra detalizētā teritorijas plānotā (atļautā) izmantošana" minētie zemesgabali atrodas ielu apbūves teritorijā un publiskās apbūves teritorijā, līdz ar to objekta pārbūve zemesgabalā ir pieļaujama.

Saskaņā ar projektu, būvniecības ietvaros paredzēta jaunu koku/krūmu stādīšana, iestādot 25 jaunus kokus un ~800m<sup>2</sup> krūmus. To sugas tiks precizētas tālākā būvniecības izstrādes stadijā.

## IESPĒJA IZTEIKT VIEDOKĻUS UN PRIEKŠLIKUMUS

### Publiskā apspriešana notiek no 07.05.2024. līdz 20.05.2024.

Rakstiskas atsaukmes (aptaujas lapas) lūdzam iesniegt (vai nosūtīt pa pastu) līdz 20.05.2024. šādās vietās: Rīgas valstspilsētas pašvaldības Pilsētas attīstības departamentā Rīgā, Dzirnauvu ielā 140, atstājot dokumentu skapī pirmā stāva vestibulā vai jebkurā Rīgas pilsētas Apkaimju iedzīvotāju centrā, Rīgā (bezmaksas informatīvais tālrunis 80000800) (aptaujas lapas ievietot pasta kastē pie ieejas durvīm), vai elektroniski aizpildīt un nosūtīt portālā [www.eriga.lv](http://www.eriga.lv) sadaļā "e-pakalpojumi privātpersonām" - "sabiedrības līdzdalība".

Pēc publiskās apspriešanas rezultātu apkopošanas Rīgas valstspilsētas pašvaldības Pilsētas attīstības departaments ziņojumu par publiskās apspriešanas rezultātiem virzīs izskatīšanai Rīgas domes Apstādījumu saglabāšanas komisijas sēdē (informatīvais tālrunis 67181477, e-pasts: [pad@riga.lv](mailto:pad@riga.lv)).



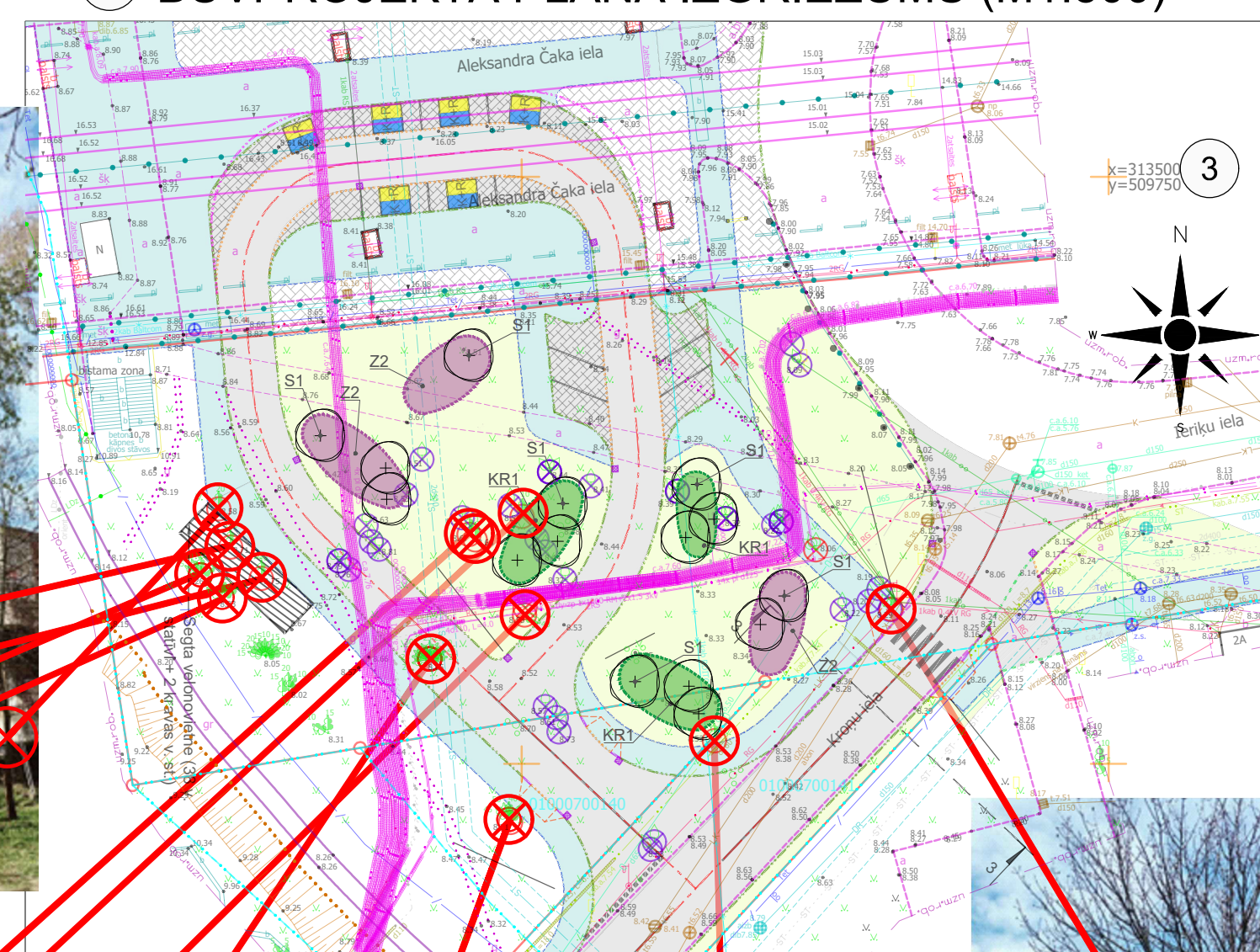
## IEPAZĪTIET AR MATERIĀLIEM PAR PLĀNOTO KOKU CIRŠANU IESPĒJAMS:

1. Rīgas valstspilsētas pašvaldības Pilsētas attīstības departamenta portālā [www.rdpad.lv](http://www.rdpad.lv);
2. Rīgas pilsētas pašvaldības portālā [www.eriga.lv](http://www.eriga.lv);
3. Rīgas pilsētas Apkaimju iedzīvotāju centrā Rīgā, Brīvības ielā 49/53;
4. Pie koku ciršanas ierosinātāja, Rīgā, Valguma ielā 4A-2; kontakti: SIA "Vertex Projekti", tālr. 67860127.

2 BŪVPROJEKTA PLĀNA IZGRIEZUMS (M1:500)



3 BŪVPROJEKTA PLĀNA IZGRIEZUMS (M1:500)



### APZĪMĒJUMI:

- 1. SEGAS TIPS: Asfaltbetona segums brauktuvei
- 2. SEGAS TIPS: Asfaltbetona segums ietvei
- 3. SEGAS TIPS: Betona bruģa segums brauktuvei
- 4. SEGAS TIPS: Betona bruģa segums ietvei
- Nogāžu un teritorijas nostiprināšana ar augu zemi 10cm biežumā
- Ielas ass
- Seguma mala
- Betona apmale 100.30.15 izcelta 15cm
- Betona apmale 100.30.15 izcelta 12cm
- Betona apmale 100.22.15 neizcelta
- Betona apmale 100.30.22.15
- Betona apmale 100.20.08
- Ratju nobrauktuve
- Projektētais horizontālais apzīmējums un tā numurs
- Cērtamie koki
- Cērtamie augu koki
- Projektētās kāpnes
- Esotais koks

Apzīmējums plānā	Skaidrojums
01	soliterstādījumi / koku grupas ar ietekšīgu dekoratīvu pazīmju augstums vis 15 m
02	soliterstādījumi / koku grupas augstums 8 līdz 15 m
03	rupjārsi ar izteikti augstums 0.5 - 1.0 m
04	krūmu grupas augstums 0.5 - 1.0 m
05	krūmu grupas augstums 1.0 - 1.5 m
06	ziemeļnieku stādījumi augstums 0.5 - 0.7 m
07	ziemeļnieku stādījumi augstums 0.7 - 1.0 m
08	ziemeļnieku stādījumi augstums 1.0 - 1.5 m
09	zemesdara zonas (deklarējamie zemesdara stādījumi augstums līdz 0.3 m)
10	solis
11	garais solis
12	atkrūmu urna