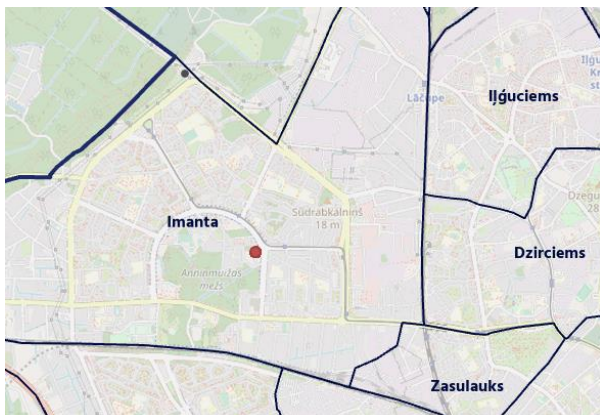
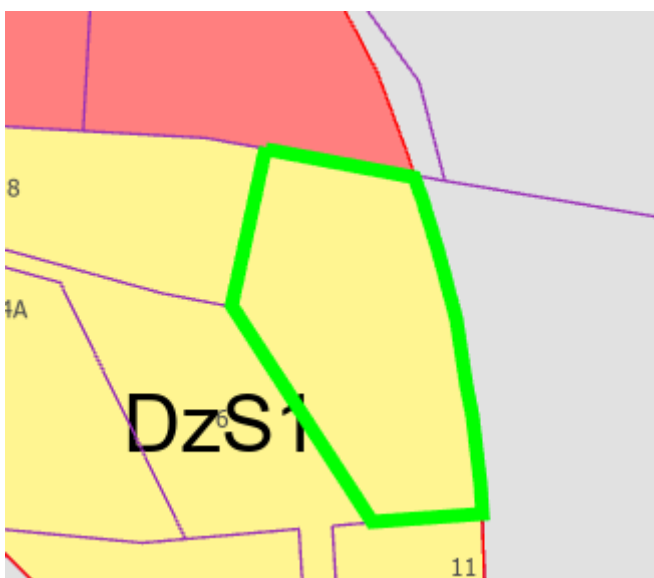








SITUĀCIJAS PLĀNS



LOKĀLPLĀNOJUMA TERITORIJAS ROBEŽA



-  Lokālpilnoojuma teritorijas robeža
-  Savrupmāju apbūves teritorija (DzS1)
-  Jaukta centra apbūves teritorija (JC2)
-  Transporta infrastruktūras teritorija (TR1)
-  Sarkanā līnija
-  Kadastra robeža