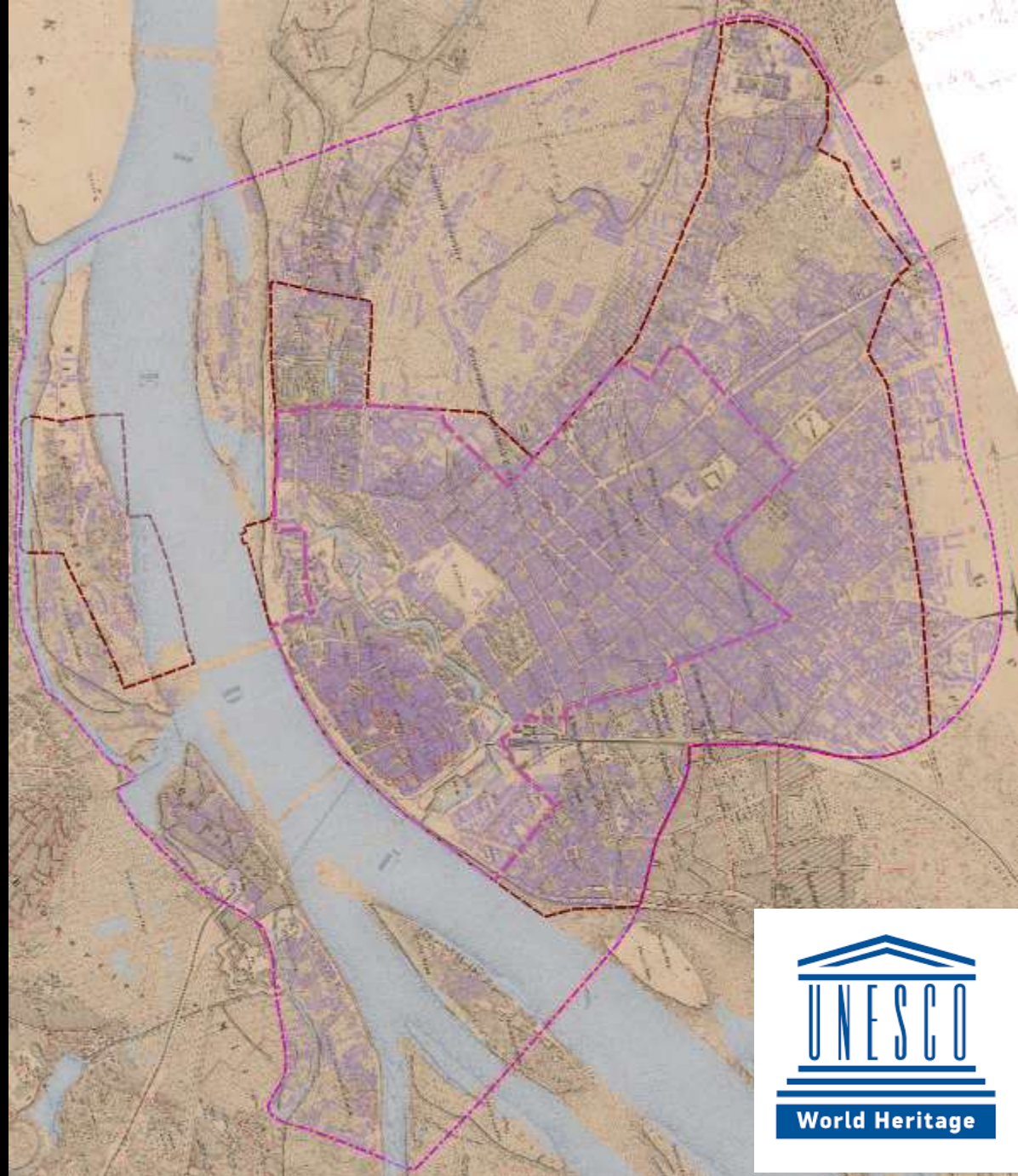




**Būtiskākie kultūras mantojuma izpētes un analīzes
rezultāti un secinājumi pētījumā
“RVC AZ kultūras mantojuma
saglabāšanas un attīstības nosacījumu izvērtējums”**

Rīgas vēsturiskā centra saglabāšanas un aizsardzības Likums, 2003

kultūrvēsturiska vērtība –
cilvēka radošā gara
meistardarbs, kas demonstrē
nozīmīgu cilvēces vērtību
mijiedarbību noteiktā laika
posmā vai vietā saistībā ar
arhitektūras vai
tehnoloģijas attīstību,
monumentālo mākslu,
pilsētas plānošanu, ainavu
dizainu, kas tieši vai
materiāli ir saistīts ar
notikumiem, dzīvām
tradīcijām, mākslas vai
literāriem darbiem, kam
piemīt īpaša universāla
vērtība un kas nav jaunāks
par 25 gadiem;





Rīgas vēsturiskajā centrā un
tā aizsardzības zonā
saglabājamas un aizsargājamas
šādas tajā esošās **autentiskās
kultūrvēsturiskās vērtības:**

- 1) vēsturiskā **plānojuma struktūra** (ar
vēlākos laikos veiktiem kvalitatīviem
pārveidojumiem);
- 2) **panorāma un siluets**, skatu
perspektīvas;
- 3) vēsturiskā **apbūve** (īpaši –
viduslaiku, jūgendstila un koka
apbūve), tās mērogs un raksturs;
- 4) **arheoloģiskais kultūrslānis**;
- 5) **publiskā ārtelpa**;
- 6) **zaļumu un zaļo zonu sistēma**;
- 7) vēsturiskās **ūdensteces** un
ūdenstilpes;
- 8) vēsturiskais zemes **virsmas iesegums**
(bruģa segumi, grants celiņi u.c.);
- 9) vēsturiskie **labiekārtojuma elementi**.

Izejas dati

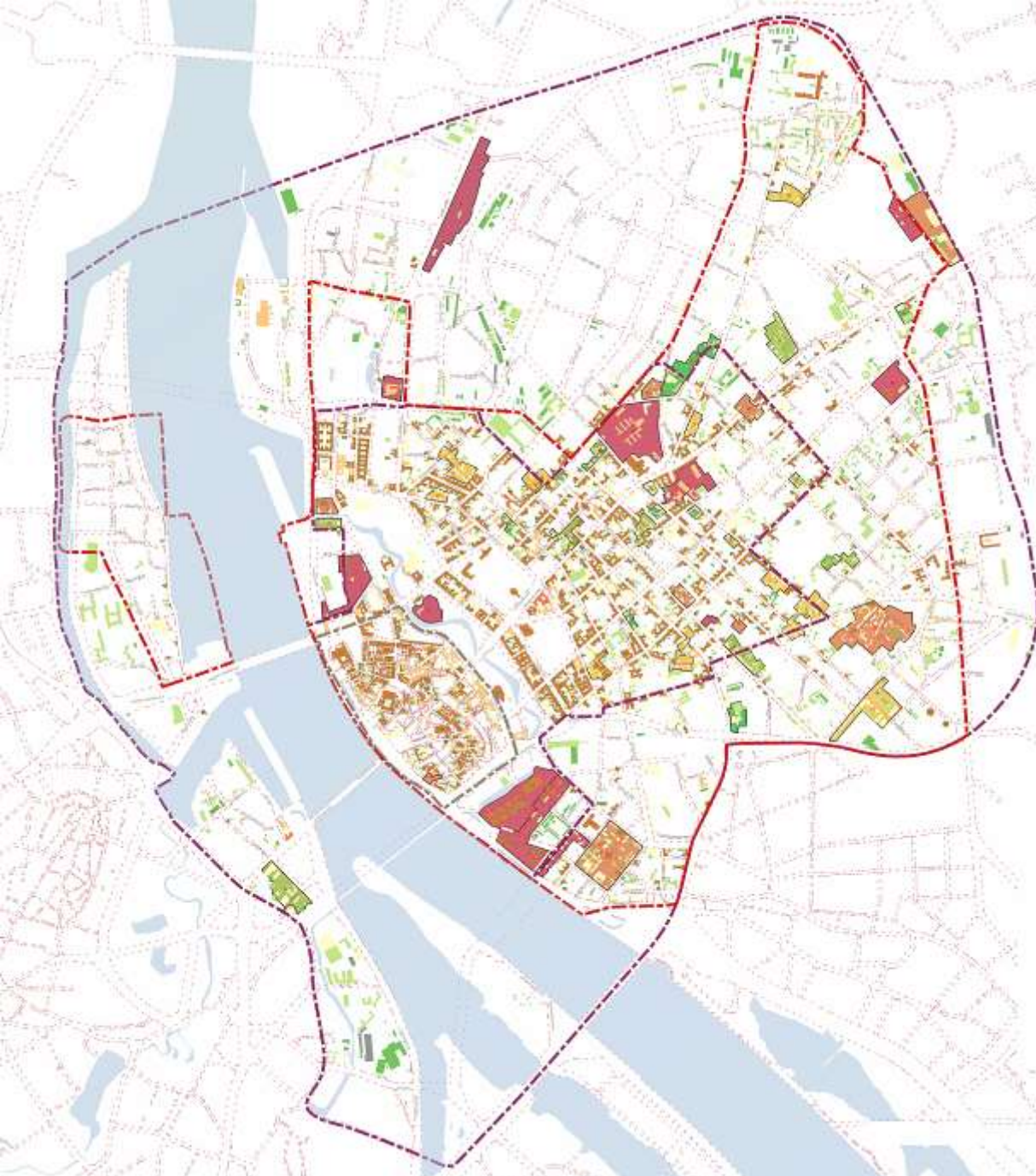
analogie DATI	GIS	IZVĒRTĒJUMS
		IZMANTOŠANA
PAD ->	Rīgas īpašumu, ēku un būvju kadastra informācija shp+dbf	x transports vs. KV
PAD ->	transporta infrastruktūra, esošā un plānotā (ielas, veloceliņi, un laukumi) shp+dbf	x transports vs. KV
		saņemts
PAD ->	transporta artēriju izmēri (?)	transports vs. KV
		nav pieejams
PAD ->	apkaimju robežas, dati par apdzīvotību	x aktivitāte vs. KV
PAD ->	pašvaldības īpašumi	potenciāli paraugobjekti
RD Īpašuma departaments ->	vidi degradējošanas ēkas (grausti), vēsturiskie un aktuālie dati	x segmentu izvēle
PAD ->	jaunbūves, rekonstrukcijas un renovācijas	segmentu izvēle
		būvvalde? konkursi? RVC protokoli
RD Īpašuma departaments ->	objekti, kas atjaunoti ar pašvaldības līdzfinansējumu	segmentu izvēle
RD Īpašuma departaments ->	nojauktas/zudušas ēkas	x segmentu izvēle
NKMP ->	objekti, kas atjaunoti ar NKMP līdzfinansējumu	segmentu izvēle
NKMP ->	PIEMINEKĻU SARAKSTS shp+dbf(?)	x
2002 anketas (? -> NKMP Vizija'2002		
atsevišķu kvartālu izpētes	KULTŪRVĒSTURISKAIS NOVĒRTĒJUMS'2002 shp+dbf	x <-
		izvēlēto segmentu ēku anketu dati
NKMP ->	KULTŪRVĒSTURISKAIS NOVĒRTĒJUMS'2024 shp+dbf	
	KULTŪRVĒSTURISKAIS NOVĒRTĒJUMS'2025 shp+dbf	<-
		izvēlēto objektu apsekojums'2025

Analīze un rezultāti

Likums par kultūras pieminekļu aizsardzību

APZĪM.	KULTŪRAS PIEMINEKĻI	KULTŪRVĒSTURISKĀ VĒRTĪBA	APRAKSTS
5	Valsts nozīmes kultūras piemineklis		
		=Kultūrvēsturiski unikāla ēka	Valsts aizsargājamo kultūras pieminekļu sarakstā iekļauti vai potenciāli valsts nozīmes pieminekļi
4	Reģiona nozīmes kultūras piemineklis		
		=Kultūrvēsturiski ļoti vērtīga ēka	Valsts aizsargājamo kultūras pieminekļu sarakstā iekļauti vai potenciāli vietējas nozīmes pieminekļi
3	Vietējās nozīmes kultūras piemineklis		
		=Kultūrvēsturiski vērtīga ēka	Pilsētvides kultūrvēsturisko vērtību veidojoša ēka
2		Ēka ar nelielu kultūrvēsturisku vērtību	Vienkāršas (fona) vai pārveidotas vēsturiskas ēkas
1		Ēka bez kultūrvēsturiskas vērtības	Ēka, kuras zaudēšana nerada negatīvas pārmaiņas pilsētvidē
0		Vidi degradējoša ēka	Ēka degradē apkārtējo pilsētvidi mēroga, rakstura un tehniskā stāvokļa dēļ
		kultūrvēsturiskās vērtības līmenis nav noteikts	jāveic novērtēšana

MK noteikumi Nr. 127




- RVC un AZ kopā ~**11,000** ēkas
- 33** teritorijas fragmenti ar atšķirīgiem apbūves noteikumiem
- 962** valsts, reģiona un vietējās nozīmes pieminekļi
- Uz 2024.gadu ap **3500** novērtētas ēkas

•Problēma: **15%** no slikti uzturētajām ēkām ir kultūras pieminekļi

RVC AZ kultūrvēsturiskā vērtība / pieminekļu statuss (apvienots) [3920]

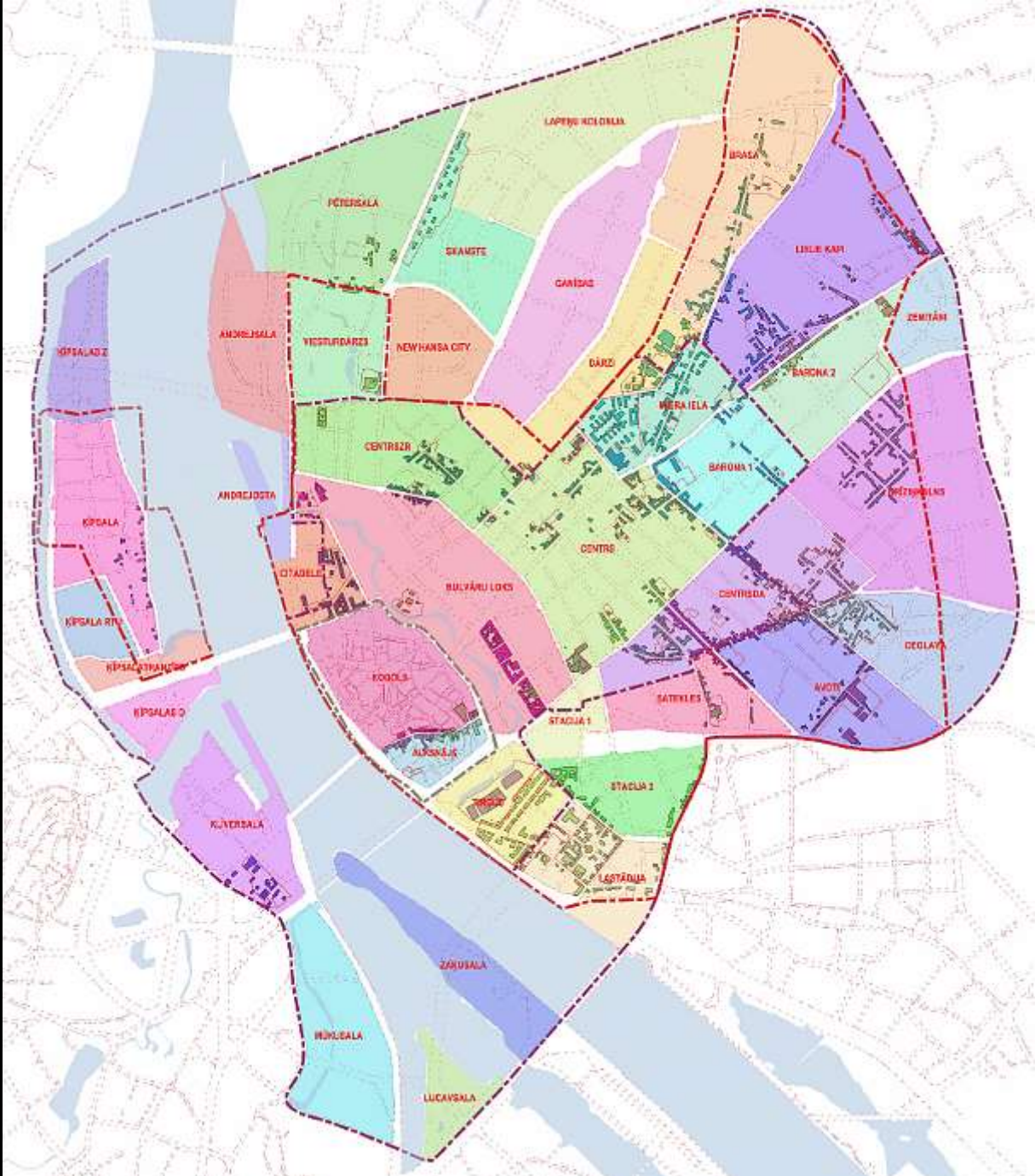
- Kultūrvēsturiski unikālas/ valsts nozīmes pieminekļi [963]
- Kultūrvēsturiski ļoti vērtīgas/ reģiona nozīmes pieminekļi [205]
- Kultūrvēsturiski vērtīgas / vietējas nozīmes pieminekļi [1069]
- Neliela kultūrvēsturiskā vērtība [773]
- Bez kultūrvēsturiskās vērtības [695]
- Vīdi degradējošas [215]
- ▨ Valsts un vietējas nozīmes pieminekļi



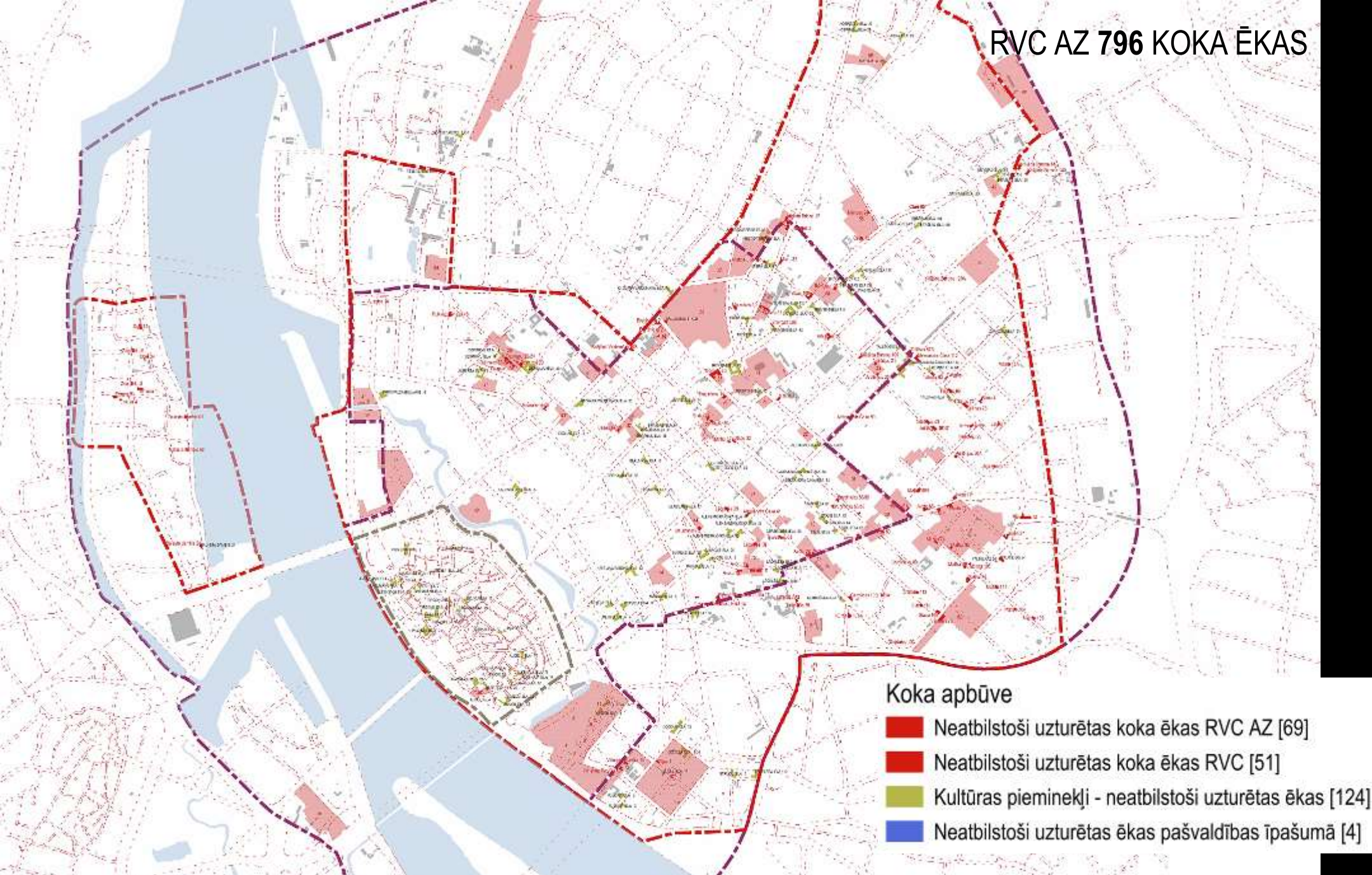
GRUPA	APAKŠGRUPA	KODS	APRAKSTS	PIEZĪMES
ARHITEKTŪRA				
APJOMS				
DETAĻAS				
SKATLOGI	0	nav nosakāma/attiecinā	likvidēti, pārbūvēti	
	1	degradējoši	PVC, asimetriski, citādi neatbilstoši	
	2	tolerējami	jauni, saglabāts dalījums, materiāls	
	3	vēsturiskie	mainīti	
LOGI	0	nav nosakāma/attiecinā	bez aizpildījuma, neredz, aizbūvēti	
	1	degradējoši	PVC, asimetriski, citādi neatbilstoši	
	2	tolerējami	saglabāts dalījums, mainīti	
	3	vēsturiskie		
ĀRDURVIS	0	nav nosakāma/attiecinā	aila likvidēta, pārbūvēta	
	1	degradējoši	PVC, asimetriski, citādi neatbilstoši	
	2	tolerējami	jaunas, saglabāts dalījums, materiāls mainīti	
	3	rekonstruēti	kopija, stilistiski atbilstošas	
4	vēsturiskie			
APDARE				
PILSĒTELPA				
ELEMENTI				
PILSĒTAS TELPA				

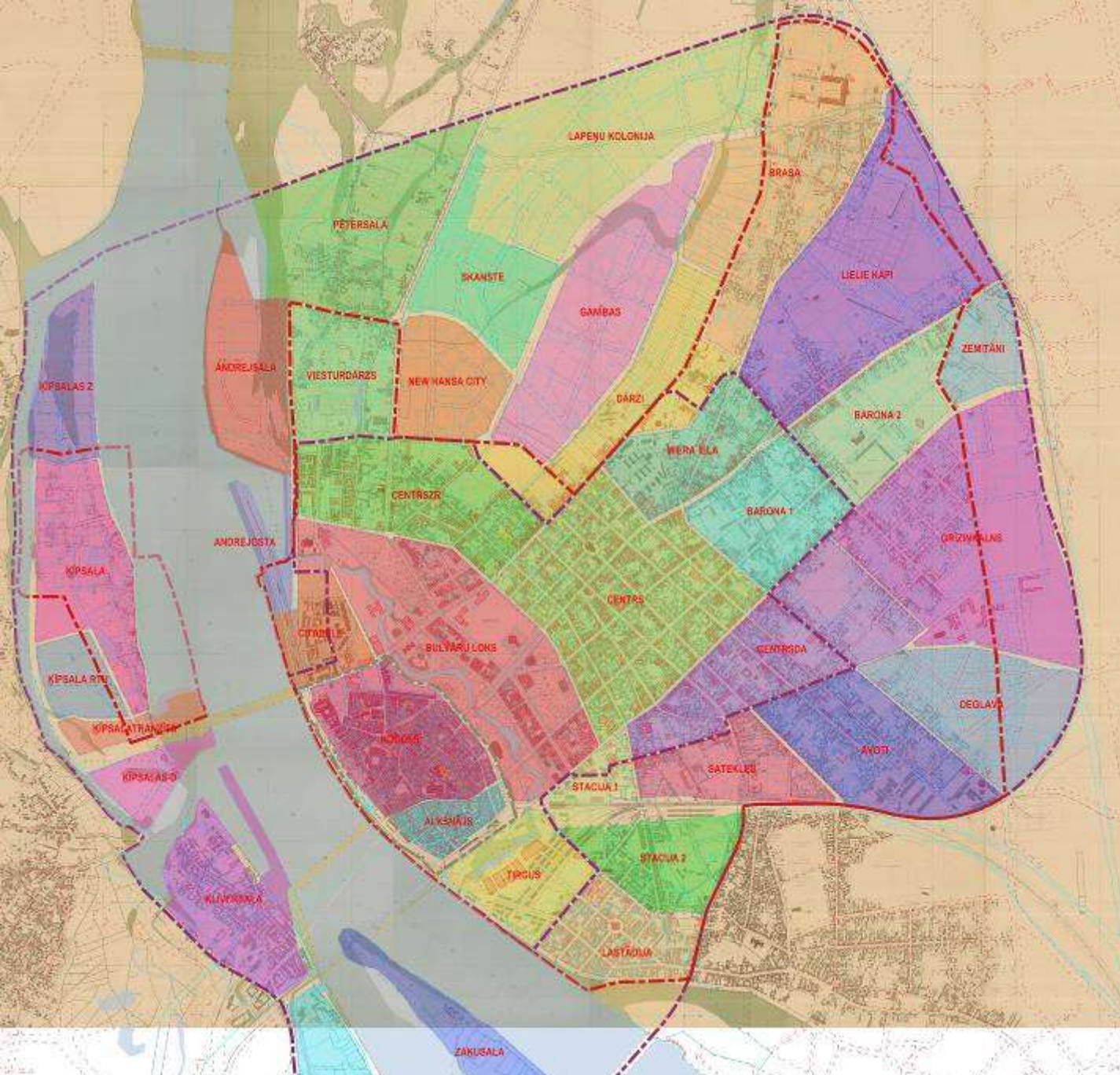


Teritorijas vēsturiskā attīstība



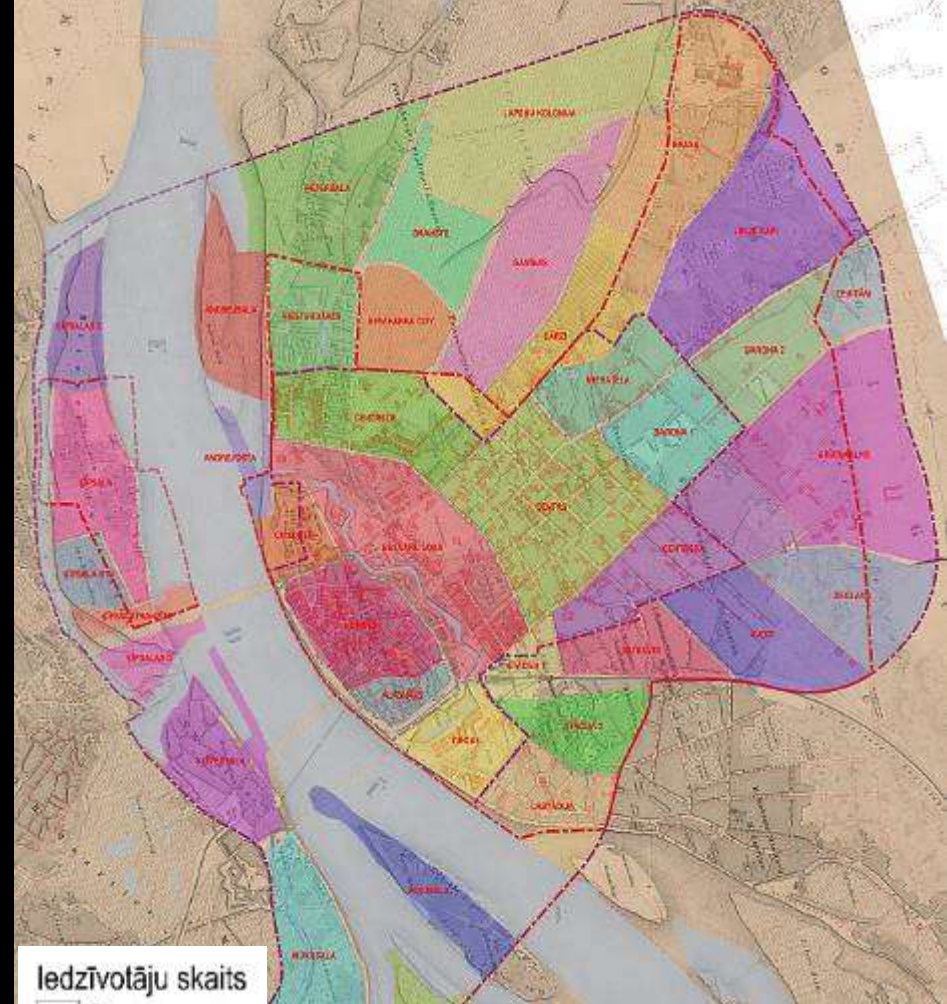
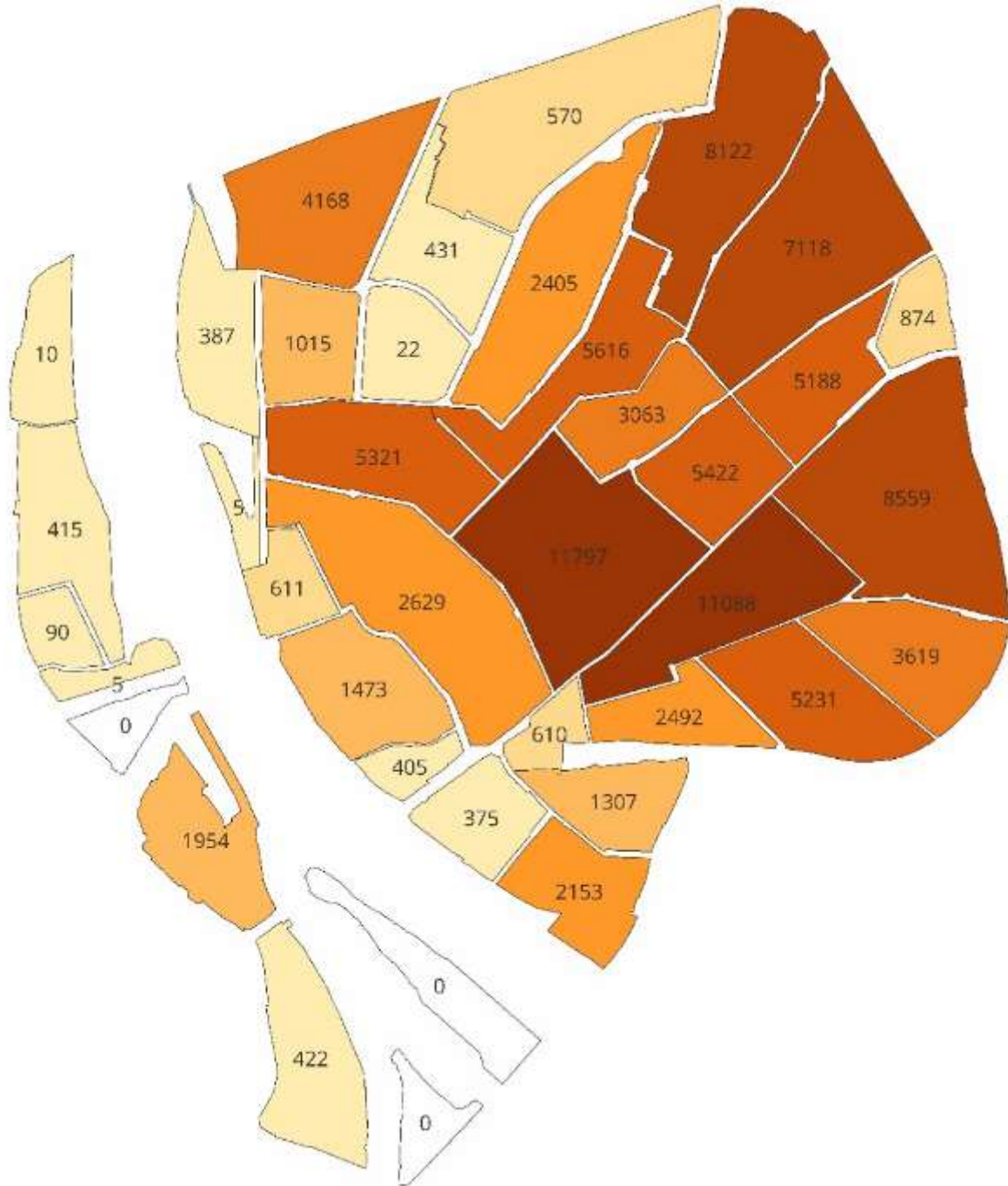
Apsektas 1440 ēkas->



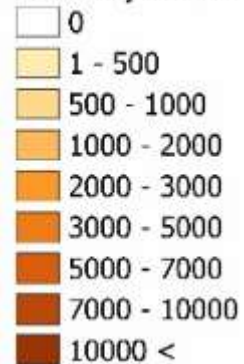


- Klasteri**
- Alksnājs
 - Andrejosta
 - Andrejsala
 - Avoti
 - Barona 1
 - Barona 2
 - Brasa
 - Bulvāru loks
 - Centrs
 - CentrsDA
 - CentrsZR
 - Citadele
 - Dārzi
 - Deglava
 - Ganības
 - Grīziņkalns
 - Klīversala
 - Kodols
 - Ķīpsala
 - Ķīpsala RTU
 - Ķīpsalas D
 - Ķīpsalas Z
 - ĶīpsalaTranzīts
 - Lapēņu kolonija
 - Lastādija
 - Lielie Kapi
 - Lucavsala
 - Miera iela
 - Mūkusala
 - New Hansa City
 - Pētersala
 - Satekles
 - Skanste
 - Stacija 1
 - Stacija 2
 - Turgus
 - Viesturdārzs
 - Zaķusala
 - Zemitāni

12->39



iedzīvotāju skaits



12->39



PHFA, Neļaudzības yemta
RIGA, Marijistrasse
RIGK, Marijas-iele

MarijasIela_TramvajsPulkstenis



BrivibasIela_LaternaAlejaStadijumi



PHFA, Gyssn. Baerhamna.
RIGA, Thronfolgerboulevard

RainaBulvaris_Markizes



Justi Krievu, Pasa, -Kosni -skolotajuKolektiva, 1914

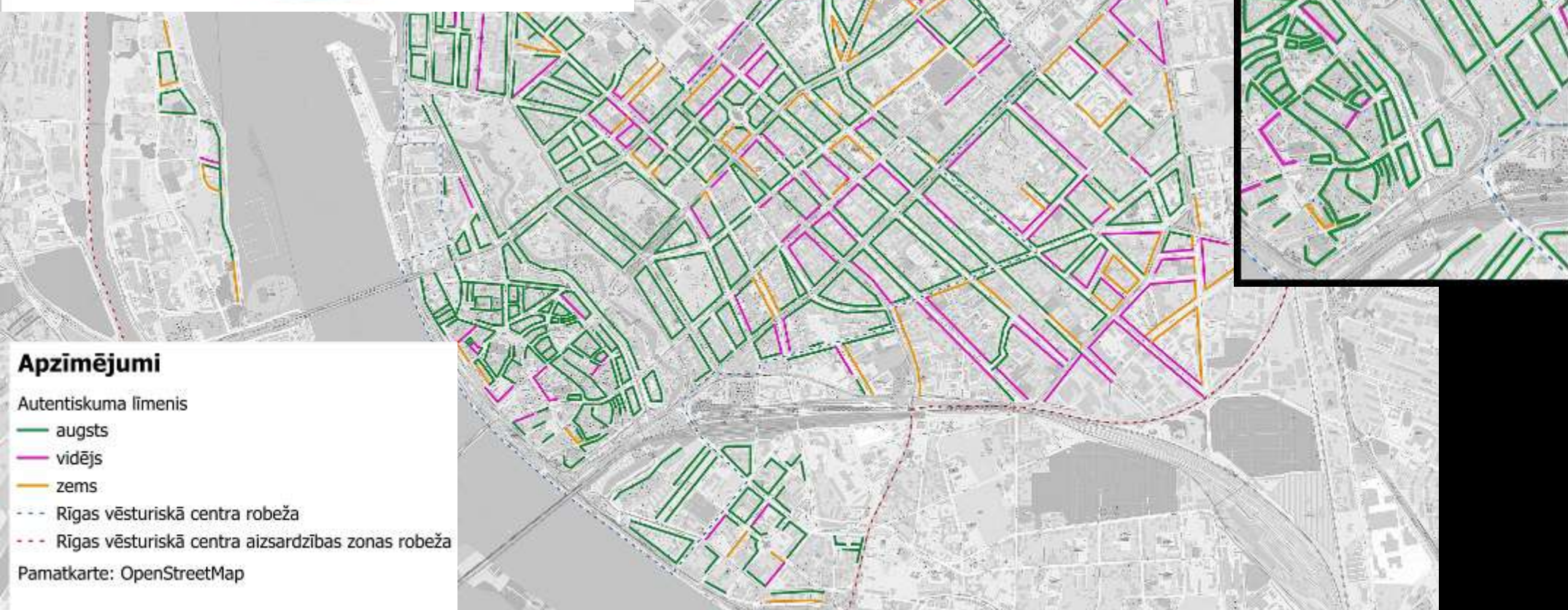
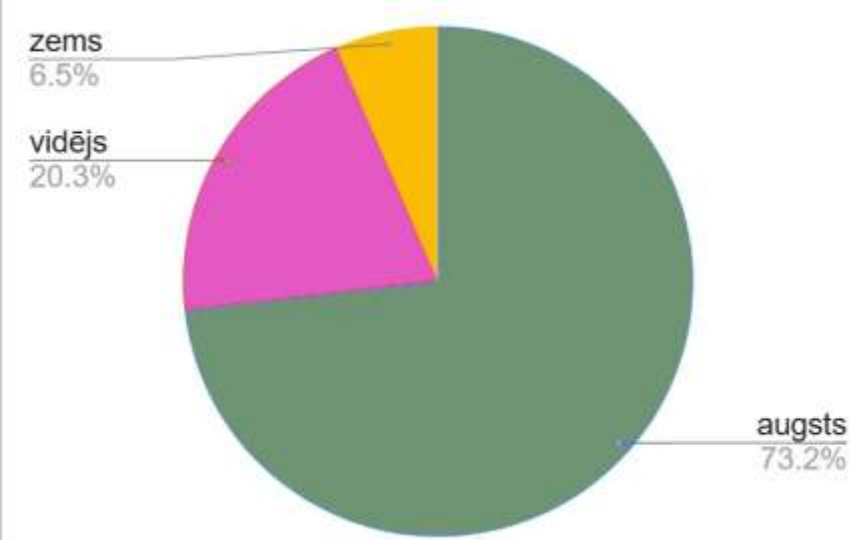
Kaiserlicher Garten

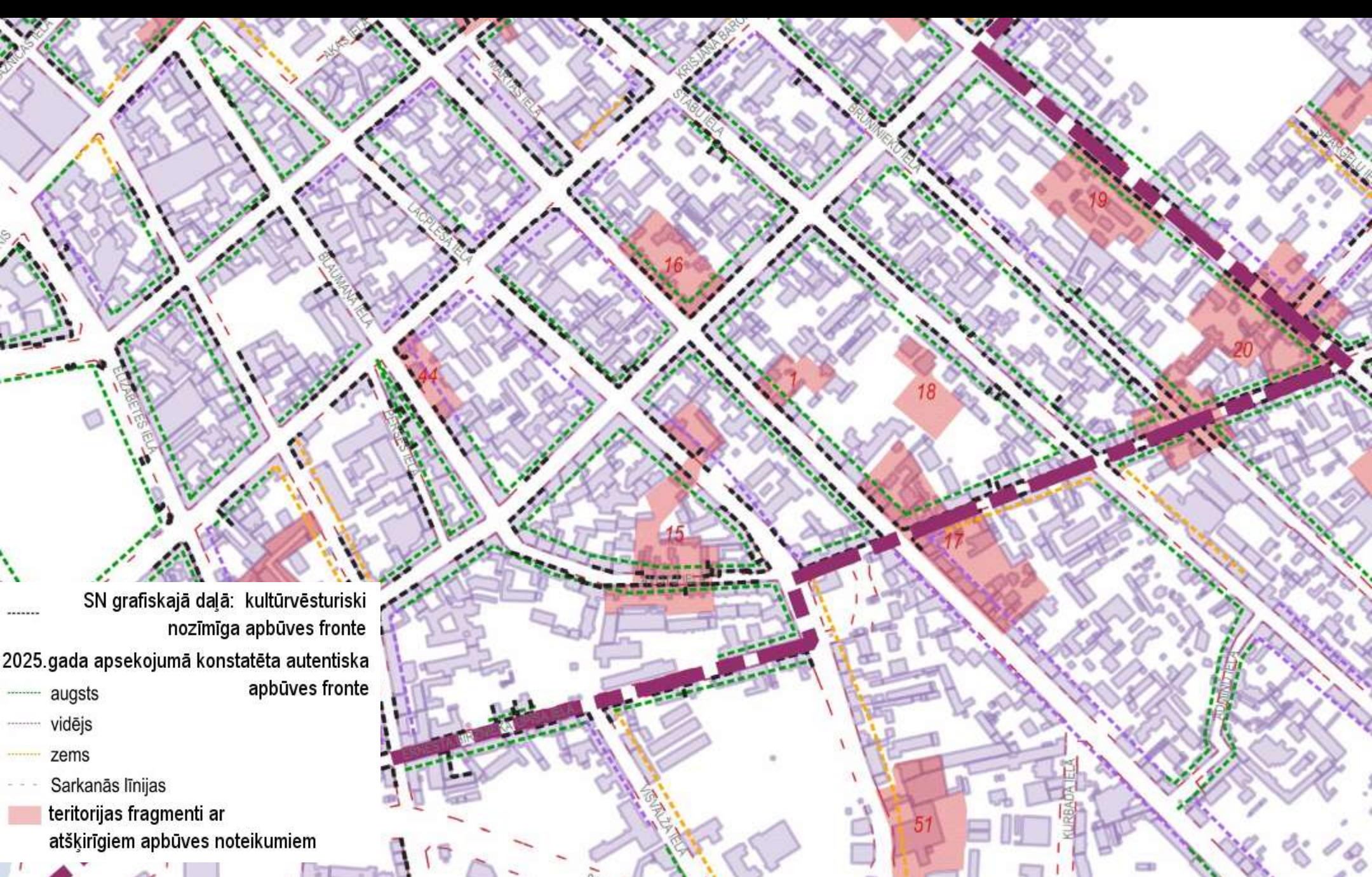
Keizardarzs_KokaZogsLaternaKokaStabs



Thimbrücke

PilsetasKanals_LaivasNamins







Matīsa iela 89/Mūrnieku

AUGSTS



Indrānu iela 5

VIDĒJS



Miera 54/Tallinas 1

ZEMS



Kalēju iela 63

RVC AZ KULTŪRAS MANTOJUMA SAGLABĀŠANAS IZVĒRTĒJUMS


AUTENTISKUMS



Krišjāņa Valdemāra iela 73



Bruņinieku iela 33



Stabu iela 2a



Jēkaba iela 26/28

VS.

Mantojuma aizsardzības
un
Pilsētplānošanas
dokumenti



Pilsētas zīmols,
biznesa plāna
sastāvdaļa un
attīstības vektors

IDENTITĀTES
SASTĀVDAĻA un
IEDZĪVOTĀJU
LEPNUMA PAMATS



Paldies par klausīšanos!

Artūrs Lapiņš, restaurācijas arhitekts
būvmākslas mantojuma restaurators - meistars (LAK)
arhitektoniskās izpētes vecmeistars (NKMP)

Blog.AIGsia.lv, arhitekts@ArtursLapins.lv