A large, stylized graphic of three keys in white and dark blue, arranged diagonally across the left side of the slide. The keys are simplified, with circular heads and rectangular blades.

# Rīgas vēsturiskā centra un tā aizsardzības zonas transporta un mobilitātes attīstības jautājumi

Rīgas valstspilsētas pašvaldības  
Pilsētas attīstības departamenta  
Mobilitātes plānošanas pārvalde



2026. gada 26.marts

## Rīgas vēsturiskā centra un tā aizsardzības zonas:

- Transporta un mobilitātes attīstības tematiskā plānojuma pētījums
- Aktualitātes mobilitātes jomā



# Pētījuma tēmas

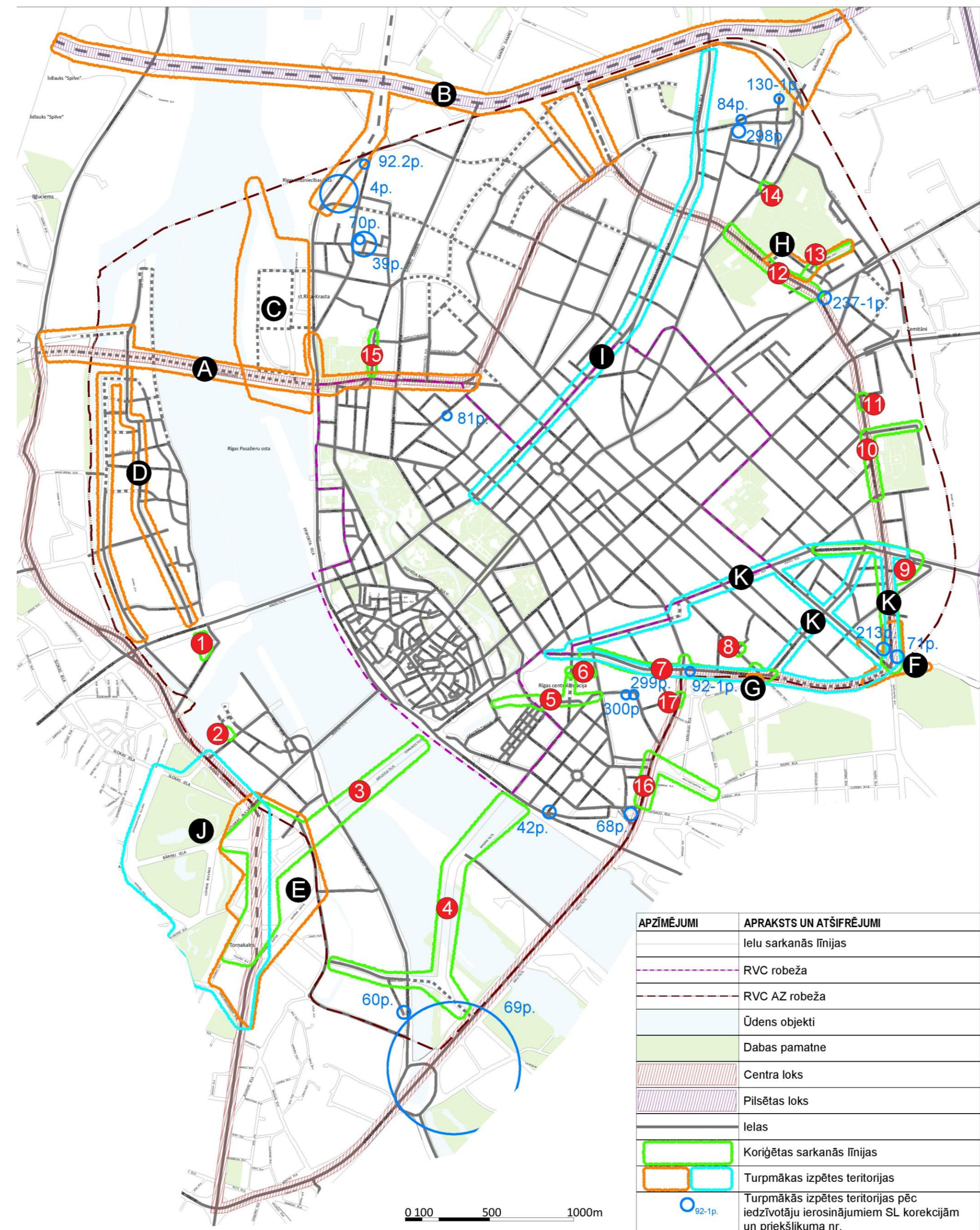
1. Esošā situācija
2. Modelēšana
3. Plānotā situācija

- Ielu tīkls
- Gājēju telpa
- Velotransports un mikromobilitāte
- Sabiedriskais transports
- Autotransports
- Dzelzceļš
- Ūdenstransports
- Kravas transports
- Autonovietnes
- Vecrīga
- Teritorijas plānojums

Tematiskā plānojuma pētījums ietver vairākas savstarpēji saistītas tēmas.

Piedāvāto risinājumu galvenais mērķis ir paaugstināt vēlmi dzīvot Rīgas pilsētas centrā.

Tematiskā plānojuma risinājumi balstās uz pētījuma risinājumiem.



Sarkano līniju korekciju vietas un turpmākās izpētes teritorijas

Pielikums Nr. 2.1.

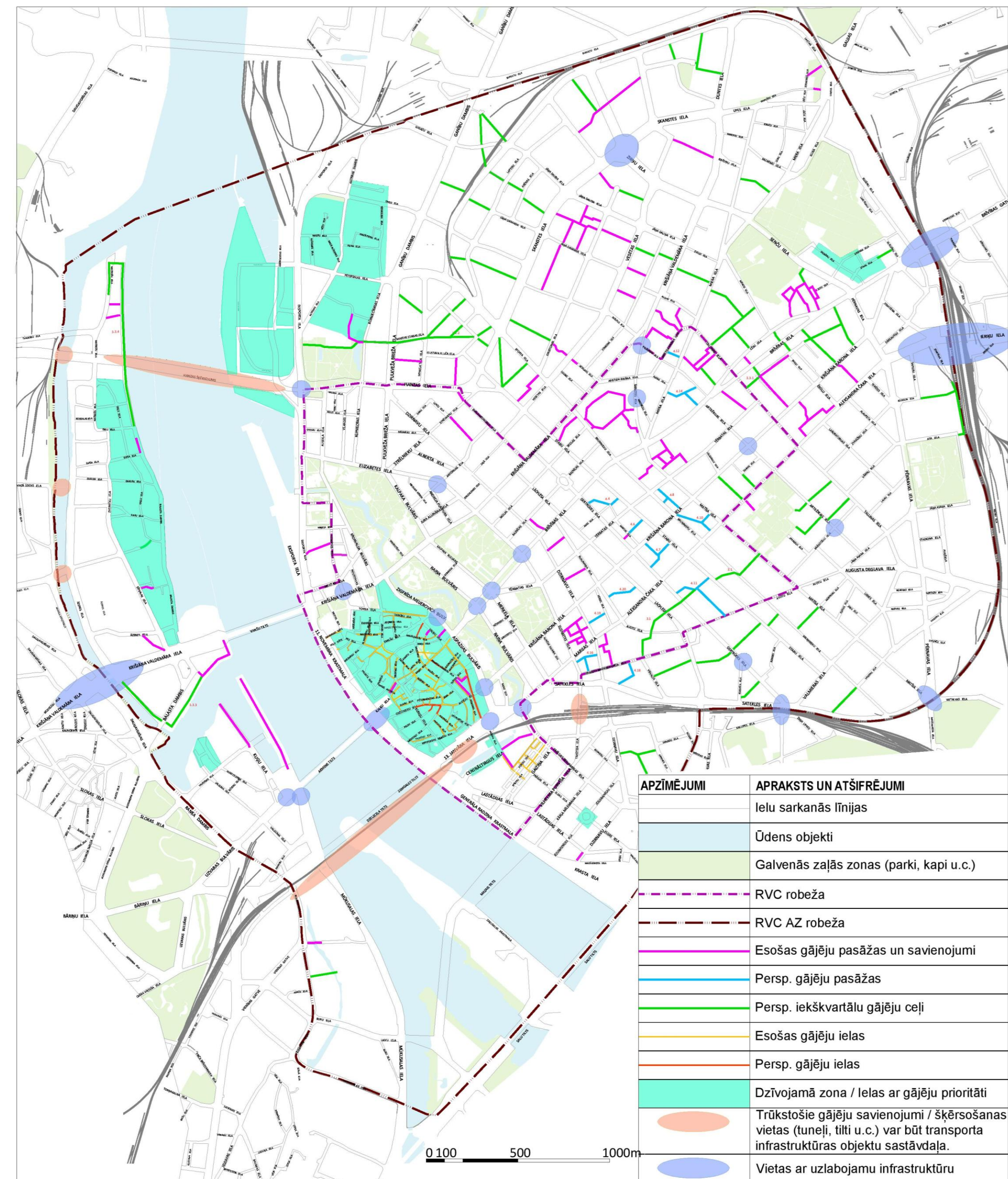
# Galvenie secinājumi

## GĀJĒJI

- Nodrošināt gājēju pasāžas un iekškvartālu īsceļus
- Noteikt ielas ar prioritāti gājējiem un gājēju ielas
- Uzlabot dzelzceļa, ielu u.c. šķēršļu šķērsošanu

## VELOTRANSPORTS

- Nodrošināt nepārtrauktu infrastruktūru
- Veicināt velo stāvvietu un stāvparku attīstību
- Attīstīt infrastruktūru bez ielas pārbūves

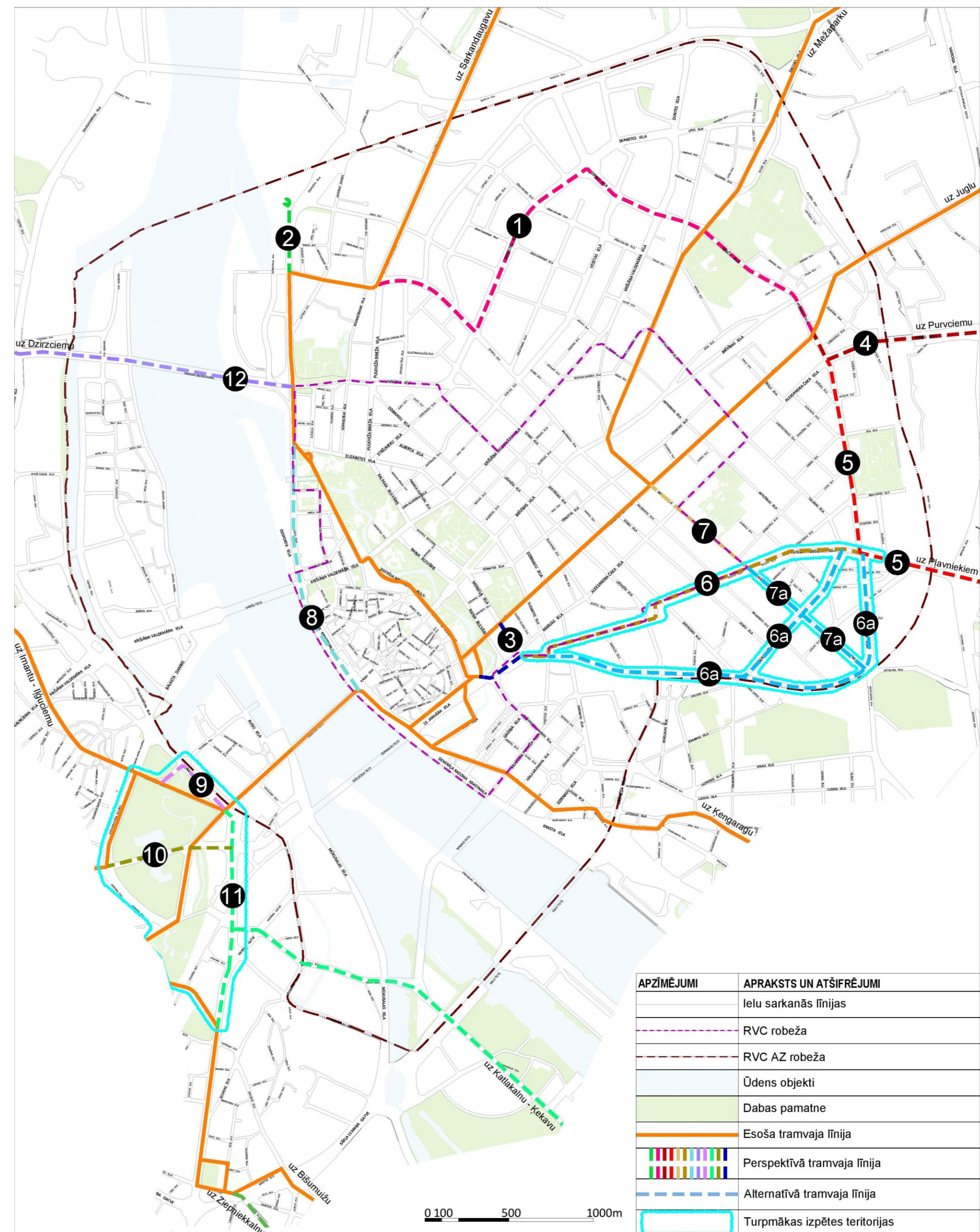


Gājēju ceļi, pasāžas, savienojumi un nepieciešamie uzlabojumi

# Galvenie secinājumi

## SABIEDRISKAIS TRANSPORTS

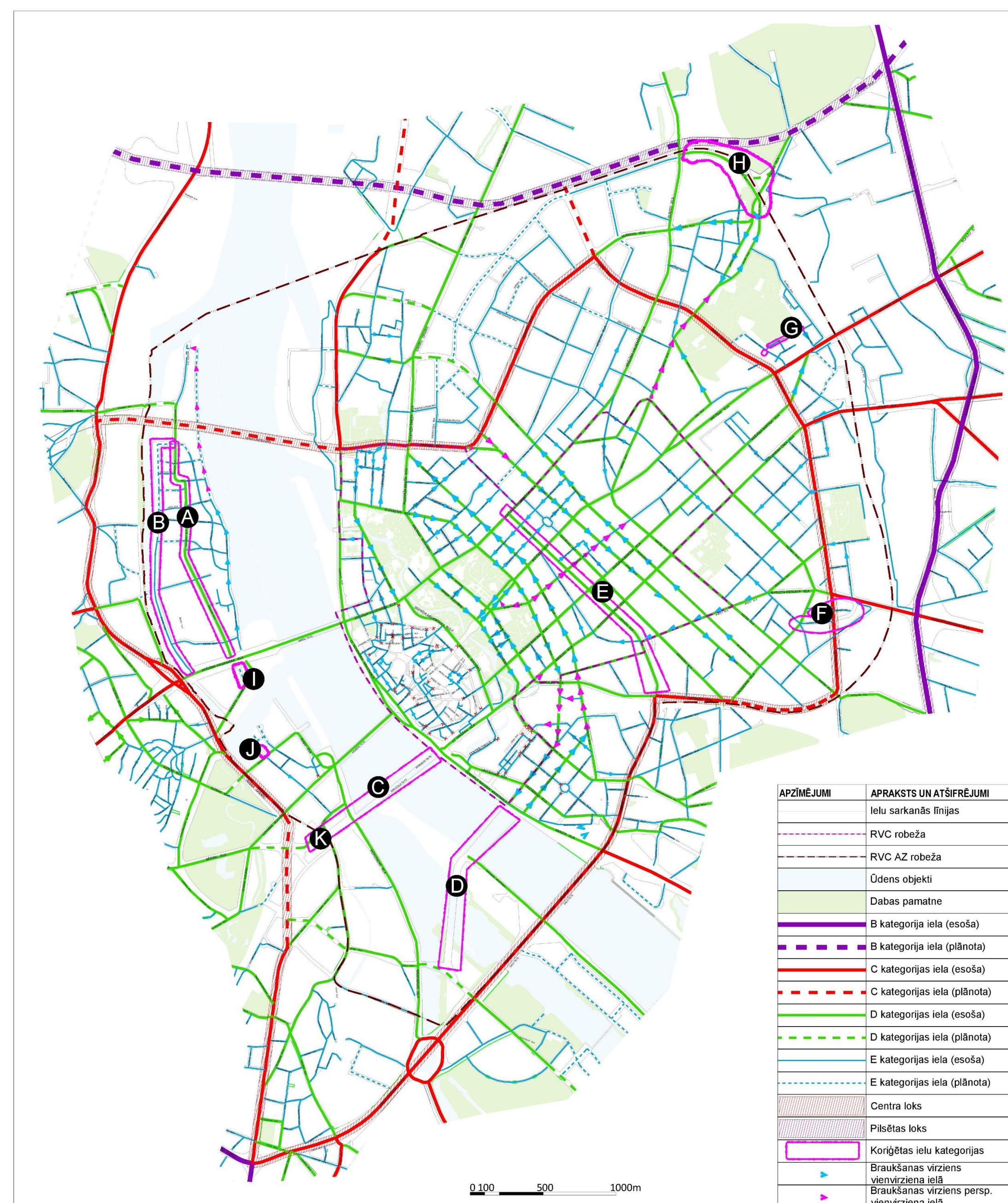
- Nepieciešams attīstīt centra loka tramvaja tīklu
- Jāizvērtē iespējamība izvietot jaunu tramvaja līniju Avotu ielā, iespējams, to pārvietojot paralēlā maršrutā
- Nav nepieciešama tramvaja infrastruktūra uz Elizabetes ielas, Dzirnavu ielas un Zunda kanāla krastmalas



# Galvenie secinājumi

## AUTOTRANSPORTS

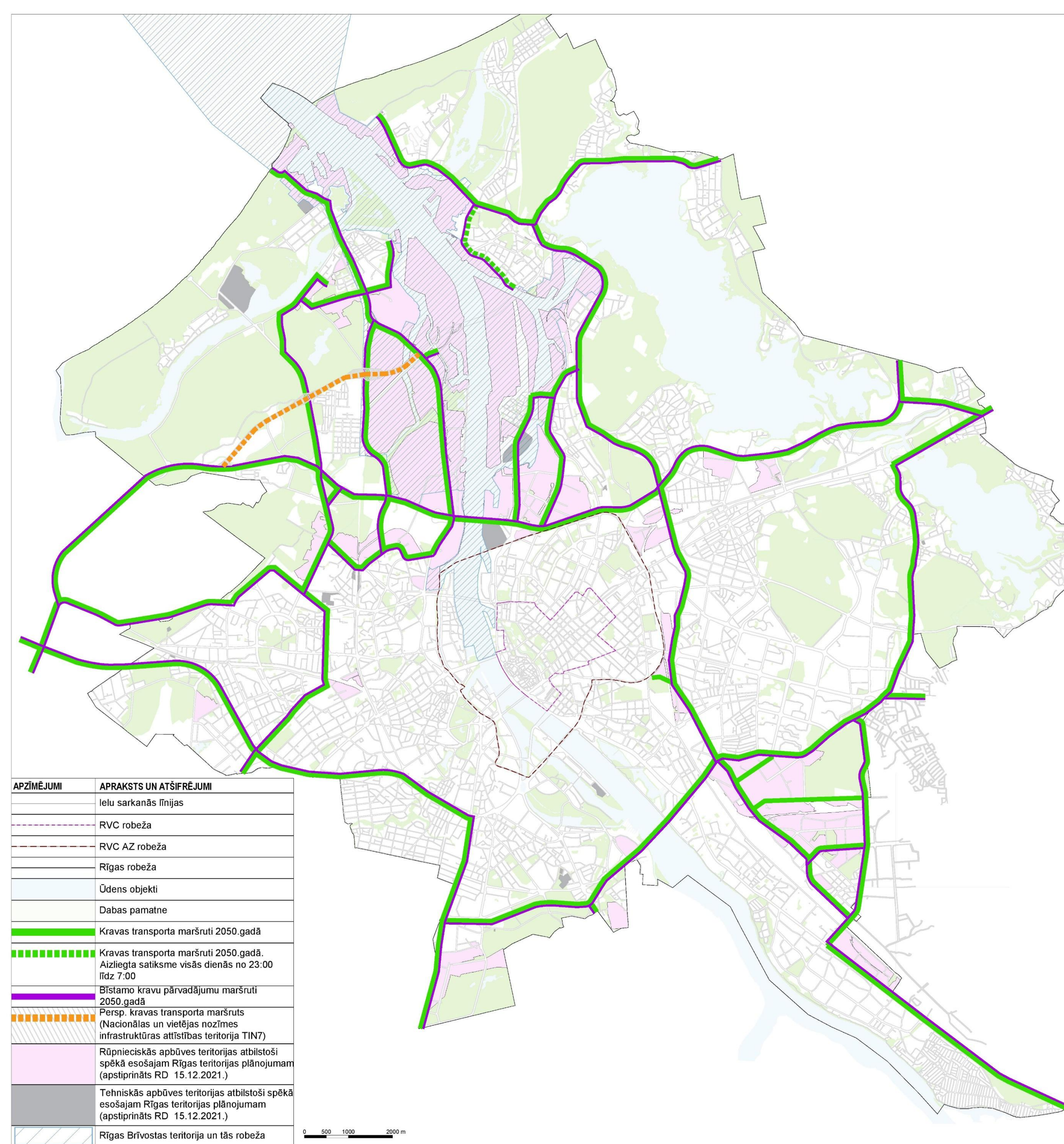
- Centra apbraukšana
- Iespējams mainīt sarkanās līnijas vietās, kur precizēta transporta attīstība
  - Likvidējamas sarkanās līnijas Zemgales tiltam un Mazajam Salu tiltam
- Nepieciešams precizēt ielu kategorijas atbilstoši plānotajai satiksmes organizācijai
  - Laktas iela, Lāčplēša iela, Zunda krastmala, Ķīpsalas iela, Narvas iela u.c.



# Galvenie secinājumi

## KRAVAS TRANSPORTS

- Atvirzīt kravas transporta maršrutus no Rīgas vēsturiskā centra un tā aizsardzības zonas
- Uzlabota apbraukšanas infrastruktūra, tai skaitā, šķērsojot Daugavu



Kravas transporta maršruti un bīstamo kravu pārvadājumu maršruti 2050. gadā





# Piedāvātā virzība

## Rīcības plāns

Rīcības plāns mobilitātes uzlabojumu ieviešanai, kas paredz pakāpeniskus, samērīgus soļus, salāgojot apstiprinātos attīstības dokumentus

## Priekšlikumi jaunajam RVCAZ TIAN

Priekšlikumi RVC un tā AZ teritorijas plānojumam un teritorijas izmantošanas un apbūves noteikumiem (TIAN), tai skaitā, precizēts un pamatots nepieciešamais minimālo autonomvietņu skaits atsevišķām funkcijām un precizēti nosacījumi ielām ar gājēju prioritāti un gājēju ielām



# Šķērsprofilu risinājumi

Tiek izstrādāts vienots risinājums RVC un tā AZ teritorijas ielu šķērsprofiliem:

- risinājumi balstīti uz pilsētas attīstības stratēģiskajiem dokumentiem un tajos norādītajiem mobilitātes principiem un ielas telpas labiekārtošanas nepieciešamību

Rīgas pilsētas centra ielās tiek izkārtotas prioritizējamās funkcijas un uz to pamata noteikta minimāli nepieciešamo funkciju izvietojuma programma katrā ielā. Šķērsprofilu simpozija rezultāti tiks iestrādāti Tematiskā plānojumā.

# Mobilitātes priekšlikumi

Plānots izstrādāt priekšlikumus teritorijas plānojuma risinājumiem mobilitātes jomā, piesaistot konsultantus:

- sarkano līniju korekcijas, balstoties uz transporta infrastruktūras attīstību;
- teritorijas izmantošanas un apbūves noteikumiem (TIAN) mobilitātes jomā

Projekta ietvaros tiks veidoti priekšlikumi Teritorijas plānojumam mobilitātes jomā, ņemot vērā Tematisko plānojumu, tā pētījumu u.c. ar attīstību saistītus dokumentus

## Sabiedrības iesaiste

Sabiedrības iepazīstināšana ar  
Tematisko plānojumu paredzēta  
2026. gada septembrī

## Apstiprināšana

Tematisko plānojumu paredzēts  
apstiprināt ar Rīgas domes lēmumu  
2026. gada oktobrī

Paldies par uzmanību!

Jautājumi?

